

(مقاله اول)

افغانستان امروزی در نقشه های دیروزی

از مدتی بدینسو بحثهای داغی بین صاحب نظران کشور بر سر کلمات "افغان" و "افغانستان" و سابقه تاریخی آنها جریان دارد. گروهی با اساس اسناد و شواهد "تاریخی" بدین باور اند که کلمه "افغان = پشتون" * نامی قومی است که مسکن اصلی آنها اطراف کوههای سلیمان در جنوب کشور است و کلمه "افغانستان" نیز در نیمه اول قرن نهم برای بار اول توسط خارجی ها (انگلیسیها) بر حکومت "کابل" بکار رفته و آهسته آهسته در اواخر نیمه دوم قرن نهم و اوایل قرن بیستم به "نام رسمی کشور" تبدیل گردیده است (بدون هیچگونه نظرخواهی و یا تصویب مرجع مشروعی)، در حالیکه حتی تا نیمه های دوم قرن بیستم نیز شمال کشور بنام "ترکستان افغانی" یاد میگردید.

گروهی دیگری نیز کوشش دارند که نام "افغانستان" را منحصیث نام "تاریخی" کشور قلمداد نموده و سوابق آنرا بدوره های احمدشاه ابدالی (1747 میلادی) برسانند و بر بنیاد مقوله ای "هرکس از افغانستان است افغان است"، نام یک قوم (افغان = پشتون) را بر همه اقوام این کشور "تحمیل" نمایند (البته اگر توافق و یا پذیرش همگانی در میان باشد - حرفی دیگری است). درین زمینه مقالات متعددی برشته تحریر در آمده که لست یکتعداد آنها در آخرین مقاله داده شده است.

باید یادآور شد که تاکنون مبنای تمام تحقیقات دانشمندان و صاحب نظران در این زمینه دیوان شعرا و کتب تاریخ بوده و کمتر از منابع جغرافیایی استفاده بعمل آمده است. درک این کمبود باعث آن گردید تا منحصیث یکی از علاقمندان مسایل سیاسی و تاریخی کشور (و بر حسب تفنن، نه تخصص) این مسئله را در "جغرافیه" جستجو کنم؛ بدون اینکه آنرا بمسایل سیاسی و تاریخی ارتباط بدهم. لذا در این کاوش هفتمند یکتعداد نقشه تاریخی با ارزش و گرانبها، با قدامت چند صد ساله گرد آوری شده که تا اندازه ای زیادی خوانا بوده و بمقیاس بزرگ نشان داده شده میتواند. این نقشه ها برای فروش در انترنیت موجود بوده ولی سالهای طبع آنها میتواند قابل سوال باشد. بنا بر آن سعی بعمل آمده تا سال طبع روی نقشه ها (در صورت موجودیت) در کنار آن نیز درج گردد تا واقعیت سال طبع آن دقیقاً نشان داده شود. در مطالعه این مقاله باید در نظر داشت که:

1. نامهای محلات و اصطلاحات کابل، کندز، بلخ، کندهار و غیره شهرها و ولایات امروزی کشور کاملاً متفاوت با معانی و ساحه آنها در این نقشه های تاریخی است و فقط با مشاهده ساحه تخمینی آنها در این نقشه ها میتوان درک نمود که این ساحات تخمینی هیچگاهی ثابت نبوده و در طول تاریخ چقدر تغییر خورده است.

2. "کشور" نیز بمفهوم امروزی آن (داشتن استقلال، سرحدات مشخص و ...) وجود نداشته، حکومتهای "خانهای" محلی خودمختار، دست نشانده و یا وابسته بوده که قلمرو هر یک از آنها بر اساس قدرت و ساحه نفوذ آنها تخمین گردیده و بالآخر لشکر کشیها (اشغال یا فتح)، بیعت کردنها و باج دادنها در تغییر دایمی بوده است.

نقشه ها با اساس قدامت تاریخی آن گردآوری شده که اولاً اصل نقشه با وب سایت آن و توضیحات مختصر داده شده و بعداً "ساحه فعلی کشور" بطور تخمینی بمقیاس بزرگتر نشان داده

شده تا نامهای محلات و مناطق بطور واضح و خوانا در آن دیده شود. هر نقشه حاوی معلومات فراوان و فوق العاده ارزشمندی است که میتواند در سایر موارد (بعلاوه آنچه در اینجا مطرح بحث است) مورد استفاده دانشمندان و صاحب نظران قرار گیرد (طور مثال هر نقشه میتواند مضمون یک مقاله مفصل در مورد نامهای تاریخی مناطق آن، ساحه، حکومت و مردم آن در آن ادوار باشد). ولی آنچه در این مقاله مورد علاقه و بررسی بوده همانا دریافت نام و کلمات "افغان" و "افغانستان" و ساحه آن در طول تاریخ بوده است. لذا از تبصره های سیاسی و تاریخی و اهمیت هر یک از این نقشه ها صرف نظر نموده و بر این اصل که "بگذار تصاویر و حقایق خود سخن گویند" تکیه مینمایم.

درین مقاله به استناد نقشه های داده شده فقط به چند نتیجه گیری ذیل در رابطه به موضوع مورد بحث اکتفا نموده و قضاوت بیشتر را به بینندگان نقشه ها و عمق قضایا میگذارم:

1. کلمات "اغوان ها" و "پتاون ها" نشاندهنده مناطقی (ویا اقوامی؟) در ایالت کندهار در نقشه سالهای 1662 میلادی میباشد.
2. کلمات "اوغان ها"، "اغوان ها" و "پتان ها" نشاندهنده مناطقی (ویا اقوامی؟) در جنوب کابل و جنوب شرق کندهار در نقشه های سالهای 1700 الی 1723 میلادی میباشد.
3. کلمات "اوغان ها"، "اغوان ها" و "پتان ها" نشاندهنده مناطقی (ویا اقوامی؟) در اطراف کوههای سلیمان در نقشه سالهای 1724 میلادی میباشد.
4. کلمه "اغوانستان" نشاندهنده مناطقی در ایالت زابلستان در نقشه های سالهای 1751 الی 1799 میلادی میباشد.
5. کلمه "افغانستان" نشاندهنده مناطق وسیعی در جنوب کشور یا حکومت؟ "کابل" ** در نقشه های سال های 1827 الی 1855 میلادی میباشد. اکثریت نقشه ها نشاندهنده آنست که شمال هندوکش شامل کشور "کابل" نیست.
6. کلمه "افغانستان" نشاندهنده "کشوری یا حکومتی؟" ** در جنوب هندوکش در نقشه های سال های 1856 الی 1875 میلادی میباشد که ساحه آن گاهی دربرگیرنده دو ایالت کابلستان و کندهار و گاهی شامل پنج ایالت کابل، کندهار، سیستان، هرات و غوروات بوده است.
7. کلمه "افغانستان" نشاندهنده "کشوری یا حکومتی؟" در شمال هندوکش (بدون کافرستان و قسمتی از بدخشان) و ساحه بزرگی در جنوب هندوکش در نقشه های سالهای 1881 الی 1893 میلادی میباشد.
8. کلمه "افغانستان" شامل "محدوده فعلی کشور" در نقشه های سالهای 1897 میلادی و بعد آن میباشد که در آنها شمال هندوکش بنام ترکستان افغانی نشان داده شده است.

نتیجه گیریهای فوق گواهی آنستکه: مناطقی در اطراف کوههای سلیمان نشاندهنده مسکن اصلی اقوامی (افغان = پشتون) است که الی قرن هجدهم بنامهای "اغوان"، "اوغان"، "پتاون" و "پتان" و بعدا بنام "اغوانستان" نامیده شده است. کلمه "افغانستان" خیلی ها بعد

(در نیمه اول قرن نهم) بمناطق وسیعتری در جنوب حکومت یا کشور "کابل" (که شمال هندوکش شامل آن نیست) اطلاق گردیده و آهسته آهسته در نیمه دوم قرن نهم (از طرف خارجی ها؟ **) جانشین کلمه "کابل" ساخته شده و بدین ترتیب به "نام رسمی کشور" تبدیل گردیده است.

قابل تذکر است که تا ظهور حکومت یا کشور "کابل" در نیمه های اول قرن نهم در اکثریت نقشه های تاریخی آسیا، قسمتهای غربی محدوده فعلی کشور (هرات الی کندهار) شامل پرشیا، قسمت های شمال محدوده فعلی کشور (بدخشان الی بلخ) شامل ترکستان (حکومت بخارا) و قسمت های شرقی محدوده فعلی کشور (کابل الی ننگرهار) شامل اندیا نشان داده شده اند.

در آخر باید اظهار کرد که این تحقیق بهیچوجه نمیتواند جامع و کامل پنداشته شود بلکه گامی نخستی در این زمینه و مدخلی برای تحقیقات آینده بوده و امیدوارم که سایر محققین و صاحب نظران در این مسایل با گرد آوری نقشه های بیشتر تاریخی و آرشیفی (از منابع مختلف) و مقایسه آنها در جهت غنای این بحث علمی در پرتو سایر اسناد و حقایق تاریخی بپردازند. زیرا صرف نظر از اینکه "تاریخ" واقعی این مناطق در آن وقت ها چگونه بوده است (و این معلومات بطور دقیق و یا غیر دقیق توسط چه کسانی و چگونه بمنابع خارجی انتقال یافته و یا توسط خودشان ساخته شده) در "جغرافیه" ایشان اینگونه انعکاس نموده است (زیرا "تاریخسازی و جعل تاریخ" یک پدیده بسیار معمول و مروج در طول تاریخ افغانستان بوده است ولی امیدواری بر آنستکه درین نقشه ها "جغرافیه سازی و جعل جغرافیه" صورت نگرفته باشد و یا کمتر صورت گرفته باشد! بدین علت در این مقاله در مورد صحت داشتن، درست بودن و یا دقیق بودن این نقشه ها هیچگونه بحثی بعمل نیامده که ایجاب تحقیقات دیگری را مینماید).

* اصطلاح معمول در مقالات محترم کانید اکادمیسین سیستانی.

** در اینموارد باید باسناد تاریخی و سایر مقالات مورد مطالعه در این زمینه مراجعه کرد (لست یکنعداد آنها داده شده) که در آن ادوار حاکمان کابل خود را "شاهان یا امیران" کابل، خراسان، ایران و یا افغانستان نامیده اند، استقلال آنها چگونه بوده است و کلمه "کشور" در کجای این مناطق در طول آن ادوار قابل تطبیق است.

فهرست نقشه ها

- نقشه (1) - آسیا در سال 1570 میلادی.
- نقشه (2) - آسیا در سال 1650 میلادی. قسمتی از آن در پایین بمقیاس بزرگتر نشان داده شده است.
- نقشه (3) - ایالات کابل، خراسان، کندهار، اتک، حجاجان و ...
- نقشه (4) - پرشیا، ارمینیا، ناتالی و عربیا در سال 1662 میلادی. ایالات تخارستان و کندهار بمقیاس بزرگتر در پایین نشان داده شده که در آن کلمات "پتان ها" و "اغوان ها" در ایالت کندهار دیده میشود.
- نقشه (5) - کلمات "پتاون ها" و "اغوان ها" در ایالت کندهار.
- نقشه (6) - آسیا در سال 1676 میلادی. قسمتی از آن در پایین بمقیاس بزرگتر نشان داده شده است.
- نقشه (7) - قسمتهای از ترکستان، پرشیا و اندیا
- نقشه (8) - آسیا در سال 1700 میلادی. ایالات خراسان، زابلستان، سجستان، کندهار، اینگران، حجاجان، کشمیر و پنجاب بمقیاس بزرگتر در پایین نشان داده شده که کلمات "اوغان ها" و "پتان ها" در آن دیده میشود.
- نقشه (9) - ایالات خراسان، زابلستان، سجستان، کندهار، اینگران، حجاجان، کشمیر و پنجاب که کلمات "اوغان ها" و "پتان ها" در جنوب کابل و جنوب شرق کندهار دیده میشود.
- نقشه (10) - ترکیه، عربیا و پرشیا در سال 1701 میلادی. ایالات خراسان، زابلستان، سجستان، تخارستان، بلخ، کندهار و حجاجان بمقیاس بزرگتر در پایین نشان داده شده که کلمات "اوغان ها" و "پتان ها" در جنوب کابل و جنوب شرق کندهار دیده میشود.
- نقشه (11) - ایالات خراسان، زابلستان، سجستان، تخارستان، بلخ، کندهار و حجاجان که کلمات "اوغان ها" و "پتان ها" در جنوب کابل و جنوب شرق کندهار دیده میشود.
- نقشه (12) - ترتاری در سال 1706 میلادی. قسمتی از آن در پایین بمقیاس بزرگتر نشان داده شده که در آن کلمه "اغوان ها" دیده میشود.
- نقشه (13) - قسمتهای از ایالت کابل که در جنوب آن کلمه "اغوان ها" دیده میشود.
- نقشه (14) - امپراطوری پرشیا در سال 1721 میلادی که قسمتی از ایالات باکتریانا و آریا در پایین بمقیاس بزرگتر نشان داده شده اند.

نقشه (15) - قسمت‌های از بکتریانا و آریا

نقشه (16) - ترکیه، عربی و پرشیا در سال 1721 میلادی. قسمتی ازین نقشه بمقیاس بزرگتر در پایین نشان داده شده که در آن کلمات "اوغان ها" و "پتان ها" در جنوب کابل و جنوب شرق کندهار دیده میشود.

نقشه (17) - کلمات "اوغان ها" و "پتان ها" در جنوب کابل و جنوب شرق کندهار.

نقشه (18) - آسیا در سال 1723 میلادی. ایالات سمرقند، بلخ، خراسان، سجستان، کندهار، زابلستان، کشمیر و حجاکان در پایین بمقیاس بزرگتر نشان داده شده که کلمات "اوغان ها" و "پتان ها" در جنوب کابل و جنوب شرق کندهار دیده میشود.

نقشه (19) - ایالات سمرقند، بلخ، خراسان، سجستان، کندهار، زابلستان، کشمیر و حجاکان که کلمات "اوغان ها" و "پتان ها" در جنوب کابل و جنوب شرق کندهار دیده میشود.

نقشه (20) - پرشیا در سال 1724 میلادی و نشان دهنده دارالسلطنه های بخارا، سمرقند، بلخ، تبت، کندهار، کابل و غیره است. مناطقی در اطراف کوه‌های سلیمان نشان دهنده کلمات "اوغان ها"، "اغوان ها" و "پتان ها" میباشد که در پایین بمقیاس بزرگتر نشان داده شده است.

نقشه (21) - ایالات کندهار، کابل، زابلستان و حجاکان که در آن کلمات "اوغان ها"، "اغوان ها" و "پتان ها" در اطراف کوه‌های سلیمان بمشاهده میرسد.

نقشه (22) - پرشیا در سال 1736 میلادی. ایالات خراسان، زابلستان و سجستان در داخل آن و بلخ و کابل در خارج آن دیده میشود که در پایین بمقیاس بزرگتر نشان داده شده است.

نقشه (23) - ایالات خراسان، زابلستان و سجستان در داخل پرشیا و بلخ و کابل در خارج آن دیده میشود.

نقشه (24) - آسیا در سال 1743 میلادی.

نقشه (25) - پرشیا در سال 1747 میلادی است که کندهار در داخل آن و کابل در خارج آن در "دارالسلطنه بلخ" قرار دارد. قسمتی ازین نقشه بمقیاس بزرگتر در پایین نشان داده شده است که سلطنت‌های سمرقند و بلخ بوضاحت دیده میشوند.

نقشه (26) - قسمت‌های که سلطنت‌های سمرقند و بلخ بوضاحت دیده میشوند.

نقشه (27) - آسیا در سال 1751 میلادی. قسمت‌های مهم این نقشه که در برگیرنده کلمه "اغوانستان" میباشد در پایین نشان داده شده است.

نقشه (28) - ایالات خراسان، بخارا، بلخ، سجستان و زابلستان. کلمه "اغوانستان" در ایالت زابلستان از شمال بجنوب دیده میشود.

نقشه (29) - آسیا در سال 1752 میلادی

نقشه (30) - امپراطوری پرشیا، اوزبیک، عربیا و مصر در سال 1753 میلادی. قسمتهای از ایالات بخارا، خراسان، بلخ، کندهار و زابلستان در پایین بمقیاس بزرگتر نشان داده شده است.

نقشه (31) - قسمتهای از ایالات بخارا، خراسان، بلخ، کندهار و زابلستان.

نقشه (32) - امپراطوری مسادونیا و الکساندریا؟ در سال 1753 میلادی. قسمتهای از سغدیان، بکتریانا، مارگیانا، آریا، پاروپامیزوس، پارتیا و اراکوزیا در پایین بمقیاس بزرگتر نشان داده شده است.

نقشه (33) - قسمتهای از سغدیان، بکتریانا، مارگیانا، آریا، پاروپامیزوس، پارتیا و اراکوزیا.

نقشه (34) آسیا در سال 1778 میلادی

نقشه (35) - آسیا در سال 1785 میلادی

نقشه (36) - آسیا در سال 1791 میلادی.

نقشه (37) - امپراطوری پرشیا در سال 1794 میلادی. قسمتهای از ایالات خراسان و سجستان در پایین بمقیاس بزرگتر نشان داده شده است.

نقشه (38) - قسمتهای که در آن ایالات خراسان و سجستان دیده میشوند.

نقشه (39) - آسیا در سال 1799 میلادی. قسمتی از آن در پایین بمقیاس بزرگتر نشان داده شده که در آن کلمه "اغوانستان" در ایالت زابلستان دیده میشود.

نقشه (40) - قسمتی از ایالات تخارستان، خراسان، سجستان و زابلستان که در آن کلمه "اغوانستان" از شمال بجنوب ادامه دارد.

نقشه (41) - آسیا در سال 1799 میلادی.

نقشه (42) - پرشیا در سال 1801 میلادی. قسمتهای از ایالات بلخ، خراسان و سجستان در پایین بمقیاس بزرگتر نشان داده شده است.

نقشه (43) - ایالات بلخ، خراسان و سجستان

نقشه (44) - آسیا در سال 1804 میلادی.

نقشه (45) - امپراطوری پرشیا در سال 1807 میلادی و نشاندهنده ایالات باکتریا، آریا، پارتیا، مادیا، اسیریا، پرشیا، گیدروزیا و اندیا میباشد.

نقشه (46) - آسیا در سال 1807 میلادی. قسمتهای از پرشیا که در شرق آن کابلستان و کندهار دیده میشوند در پایین بمقیاس بزرگتر نشان داده شده است.

نقشه (47) - قسمتهای از پرشیا که در شرق آن کابلستان و کندهار دیده میشوند.

نقشه (48) - آسیا در سال 1808 میلادی. قسمتهای که در آن هرات و کندهار در داخل پرشیا و کابل و بلخ در خارج آن قرار دارند در پایین بمقیاس بزرگتر نشان داده شده است.

نقشه (49) - قسمتهای که در آن هرات و کندهار در داخل پرشیا و کابل و بلخ در خارج آن قرار دارند.

نقشه (50) - پرشیا در سال 1811 میلادی. قسمتهای از ایالات خراسان، کوهستان و سجستان که در پرشیا و تخارستان، غور، کابل و کندهار در بلخ قرار دارد در پایین بمقیاس بزرگتر نشان داده شده است.

نقشه (51) - قسمتهای از ایالات خراسان، کوهستان و سجستان که در پرشیا و تخارستان، غور، کابل و کندهار در بلخ قرار دارد.

نقشه (52) - آسیا در سال 1813 میلادی.

نقشه (53) - پرشیا و کشورهای مجاور آن در سال 1815 میلادی. قسمتهای که هرات، کندهار و کابل در "کابل" قرار دارند ولی کافرستان، بدخشان، کندز و بلخ مربوط "بخارا" میباشد در پایین بمقیاس بزرگتر نشان داده شده است.

نقشه (54) - قسمتهای که هرات، کندهار و کابل در "کابل" قرار دارند ولی کافرستان، بدخشان، کندز و بلخ مربوط "بخارا" میباشد.

نقشه (55) - قسمتهای از کابل در سال 1827 میلادی که کلمه "افغانستان" در جنوب آن دیده میشود و قسمتی از آن در پایین بمقیاس بزرگتر نشان داده شده است.

نقشه (56) - قسمتهای از نواحی کندهار که در آن کلمات "پوپلیزی ها"، "بارکزی ها"، "غلزی ها" و "درانی ها" دیده میشود.

نقشه (57) - پرشیا و کابل (که ساحه افغانستان در جنوب آن قرار دارد و در پایین بمقیاس بزرگتر نشان داده شده) در سال 1828 میلادی.

نقشه (58) - کابل که ساحه افغانستان در قسمت جنوبی آن قرار داشته و بلخ (شمال هندوکش) مربوط ترکستان است.

نقشه (59) - بخارا، کابل، پرشیا، دریای اندوس و کشورهای شرق آن در سال 1834 میلادی. کابل بمقیاس بزرگتر در پایین نشان داده شده که افغانستان در جنوب آن قرار دارد و شمال هندوکش شامل آن نیست.

نقشه (60) - ساحه کابل که افغانستان در قسمت جنوب آن قرار دارد و شمال هندوکش شامل آن نیست.

نقشه (61) - ایران و توران در سال 1835 میلادی - ساحه "افغانستان" بمقیاس بزرگتر در پایین نشان داده شده است.

نقشه (62) - ساحه "افغانستان" شامل 6 منطقه: کابل، کندهار، پشاور، هرات، سجستان و غوروات بوده که در توضیحات نقشه در پایین نیز توسط اعداد ذکر گردیده و مناطق بلخ، کندز و بدخشان شامل آن نیست.

نقشه (63) - توضیحات نقشه های 52 و 53

نقشه (64) - بخارا، کابل و بلوچستان در سال 1838 میلادی که با وضاحت، دقت کم نظیر و مقیاس بزرگ در سایت آن وجود دارد. افغانستان منطقه ایست در جنوب کابل. شمال هندوکش مربوط بخارا است.

نقشه (65) - افغانستان، ایران؟ و اندیا در سال 1842 میلادی با سرحدات غیر مشخص که در پایین بمقیاس بزرگتر نشان داده شده است.

نقشه (66) - ساحه افغانستان

نقشه (67) - تسلیمی دوست محمد خان به مکناتن بهمنگام ورود بکابل از قلعه قاضی در سال 1842 میلادی.

نقشه (68) - پرشیا، افغانستان و بلوچستان در سال 1846 میلادی. افغانستان بمقیاس بزرگتر در پایین نشان داده شده که شمال هندوکش و غوروات شامل آن نیست.

نقشه (69) - افغانستان شامل هرات، کندهار و کابل (شمال هندوکش و غوروات شامل آن نیست).

نقشه (70) - آسیا در سال 1847 میلادی. قسمت کابل و هرات در پایین به مقیاس بزرگتر نشان داده شده و شمال هندوکش مربوط ترکستان است. نفوس کابل 4 میلیون و هرات 1.3 میلیون ذکر گردیده است.

نقشه (71) - قسمت های از کابل، هرات، پرشیا، ترکستان، چین و هند.

نقشه (72) - پرشیا، کابل و بلوچستان در سال 1850 میلادی. کابل در پایین بمقیاس بزرگتر نشان داده شده و شمال هندوکش شامل آن نیست. کلمه افغانستان در جایی دیده نمیشود.

نقشه (73) - کابل

نقشه (74) - پرشیا و عربیا در سال 1836 و یا 1850 میلادی (دومنیع دوسال مختلف رارائه کرده است). افغانستان در قسمت جنوب کابل قرار دارد.

نقشه (75) - کابل که افغانستان در جنوب آن قرار دارد.

نقشه (76) - کابل، پنجاب و بلوچستان در سال 1851 میلادی. در پایین کابل بمقیاس بزرگتر نشان داده شده که افغانستان در جنوب آن قرار دارد. تصویر سمت چپ نشان دهنده منارها و قلعه های سلطان محمود غزنوی نوشته شده است.

نقشه (77) - کابل که افغانستان در جنوب آن قرار دارد.

نقشه (78) - پرشیا و افغانستان در سال 1854 میلادی که مطابقت کامل با نقشه سال 1846 میلادی دارد ولی غوروات شامل افغانستان شده است و در پایین بمقیاس بزرگتر نشان داده شده است.

نقشه (79) - افغانستان شامل غوروات، هرات، کابل و کندها

نقشه (80) - پرشیا و عربیا در سال 1855 میلادی. کابل در پایین بمقیاس بزرگتر نشان داده شده که افغانستان در قسمت جنوبی آن قرار داشته و شمال هندوکش شامل آن نیست.

نقشه (81) - کابل (شامل 5 منطقه: هرات، سیستان، کندهار، کابل و هزاره وایماق) که افغانستان در جنوب آن قرار دارد و کافرستان، کندزو بلخ شامل آن نیست.

نقشه (82) - پرشیا و کابل که مشابهت به نقشه سال 1855 میلادی دارد. قسمت کابل در پایین بمقیاس بزرگتر نشان داده شده - افغانستان منطقه ایست در جنوب آن و شمال هندوکش شامل آن نیست.

نقشه (83) - کابل و موقعیت افغانستان در جنوب آن

نقشه (84) - پرشیا و افغانستان در سال 1856 میلادی با وضاحت، دقت کم نظیر و مقیاس بزرگ در سایت آن وجود دارد. ساحه افغانستان بمقیاس بزرگتر در پایین نشان داده شده و شمال هندوکش مربوط بخارا است.

نقشه (85) - ساحه افغانستان

نقشه (86) - ترکیه، عربیا، پرشیا، افغانستان، هرات و بلوچستان در سال 1856 میلادی. افغانستان در پایین بمقیاس بزرگتر نشان داده شده و در برگیرنده کابل و کندهار است (در این نقشه معلومات ارزشمندی در مورد هریک از کشورها داده شده است).

نقشه (87) - افغانستان در برگیرنده کابل و کندهار (نام افغانستان در ایالت سیکه نیز دیده میشود). هرات (در برگیرنده غور و سیستان) نیز مثل افغانستان کشوری یا حکومتی؟ دیگری است.

نقشه (88) - ترکیه، پرشیا و عربیا در سال 1860 میلادی (این نقشه از نگاه ساحه کاملاً مشابه نقشه سال 1855 میلادی است ولی افغانستان جانشین کابل شده است). افغانستان بمقیاس بزرگتر در پایین نشان داده شده است که در برگیرنده ایالات هرات، سیستان، کندهار، کابل و غوروات بوده و شمال هندوکش شامل آن نیست.

نقشه (89) - افغانستان شامل ایالات هرات، سیستان، کندهار، کابل و غوروات بوده و شمال هندوکش شامل آن نیست.

نقشه (90) - پرشیا، ترکیه، افغانستان و بلوچستان در سال 1860 میلادی (این نقشه نیز مشابه نقشه های سال 1855 میلادی است ولی افغانستان جانشین کابل شده است). افغانستان در پایین بمقیاس بزرگتر نشان داده شده که شامل هرات، کابل و کندهار بوده و شمال هندوکش شامل آن نیست.

نقشه (91) - افغانستان که شامل هرات، کابل و کندهار است.

نقشه (92) - ترکیه، عربیا، پرشیا و ترکستان در سال 1860 میلادی. افغانستان در پایین بمقیاس بزرگتر نشان داده شده که شامل هرات، سیستان، کندهار و کابلستان بوده و شمال هندوکش بنام کندز مربوط ترکستان است.

نقشه (93) - افغانستان شامل هرات، سیستان، کندهار و کابلستان بوده و شمال هندوکش بنام کندز مربوط ترکستان است.

نقشه (94) - پرشیا و افغانستان در سال 1861 میلادی. افغانستان در پایین بمقیاس بزرگتر نشان داده شده است.

نقشه (95) - افغانستان. مناطق هزاره وایماق و کابل برجسته نشان داده شده و شمال هندوکش بنام "خانات کندز" بمقیاس بزرگتر در پایین نشان داده شده که مربوط "خانات بخارا" است.

نقشه (96) - شمال هندوکش بنام "خانات کندز" مربوط "خانات بخارا" است.

نقشه (97) - نقشه ایران و توران: پرشیا، افغانستان، بلوچستان و ترکستان در سال 1875 میلادی. افغانستان در پایین بمقیاس بزرگتر نشان داده شده است.

نقشه (98) - افغانستان (کافرستان و قسمتی از بدخشان شامل آن نیست).

نقشه (99) - افغانستان (بامقیاس بزرگ و وضاحت کامل سرحدات) که الی سال 1875 میلادی توسط سروی کنندگان روسی و برتانوی تهیه گردیده و در شعبه انجنیران برای معلومات افسران ارتش امریکا چاپ شده است. واشنگتن دی.سی. سال 1878 میلادی. قسمتی از آن در پایین نشان داده شده است.

نقشه (100) - قسمت پرشیا، ترکستان، افغانستان و بلوچستان

نقشه (101) - پرشیا و افغانستان در سال 1881 میلادی. افغانستان در پایین بمقیاس بزرگتر نشان داده شده است.

نقشه (102) - افغانستان (یا کابل؟) که کافرستان شامل آن نیست.

نقشه (103) - نقشه سرحدی از کویته الی هرات و بادغیس در سال 1885 میلادی.

نقشه (104) – پرشیا، عربیا، ترکیه، افغانستان و بلوچستان در سال 1887 میلادی. افغانستان بمقیاس بزرگتر در پایین نشان داده شده که شامل ایالات هرات، کندهار، کابل، کندز و بلخ میباشد.

نقشه (105) – افغانستان شامل ایالات هرات، کندهار، کابل، کندز و بلخ.

نقشه (106) - افغانستان و بلوچستان در سال 1893 میلادی (سال امضای معاهده دیورند).

نقشه (107) - افغانستان در سال 1897 میلادی (شمال هندوکش بنام ترکستان افغانی یاد میشود).

نقشه (108) – افغانستان در سال 1922 میلادی (شمال هندوکش بنام ترکستان افغانی یاد میشود).

فهرست یکتعداد مقالات مورد مطالعه درین رابطه

1. نگاه به افغانستان – چگونه کشور ما افغانستان نام گرفت؟ نوشته محمد اکرم اندیشمند.
<http://www.ariayemusic.com/dari2/tarikh/andeshmand.pdf>
2. طرح سیاسی – تغییر نام افغانستان به "خراسان" مدخلی در راه صلح جاویدان. نوشته پوهنمل بصیر کامجو.
<http://www.ariayemusic.com/dari3/siasi/kamjow.html>
3. آریانای باستان، خراسان پهناور و افغانستان پر آشوب. نوشته محمد بشیر بغلانی.
<http://www.ariayemusic.com/dari2/siasi/baghlani3.html>
4. پاسخ به پرسشها! . نوشته محمد بشیر بغلانی.
<http://www.ariayemusic.com/dari2/siasi/baghlani2.html>
5. درباره ایجاد دولت، عملکردهای سلاطین و رژیمهای بعدی، مسله ملی و دموکراسی در افغانستان. نوشته محمد بشیر بغلانی.
<http://www.ariayemusic.com/dari1/siasi2/baghlani.html>
6. 4000 سال است که افغانها در متن و بطن افغانستان زندگی میکنند، مگر تاکنون از باشندگان بومی کشور شمرده نمیشوند، چرا؟ نوشته کاندید اکادمیسین سیستانی.
<http://junbish.org/Dari/viewtopic.php?t=1268&sid=c264db96eef18eca012da6c212fbfd57>
7. افغانها یهودی اند یا آریایی؟ نوشته کاندید اکادمیسین سیستانی.
<http://junbish.org/Dari/viewtopic.php?t=1229>
8. افغانها یهوداند یا آریایی؟ نوشته سید احمد شاه دولتی.
<http://junbish.org/Dari/viewtopic.php?t=1229>
9. پاسخی به فرزندان ناخلف کشور که میخواهند نام افغانستان به خراسان تعویض شود! نوشته پوهاند دکتور سید خلیل الله هاشمیان.
<http://www.tolafghan.com/fullstory.php?id=4290>
10. بحران هویت ملی در افغانستان – ما کیستیم و اینجا کجاست؟! نویسنده: بشیر احمد انصاری.
http://garderah.persianblog.com/1383_6_garderah_archive.html
11. اندرزهای فردوسی را فراموش نکنیم. نوشته داکتر محمد سالم سپار تاک.
<http://www.ariayemusic.com/dari3/siasi/spartak.html>
12. تذکری بر نوشته ای جناب سادات. نوشته دستگیر نایل.
<http://www.ariayemusic.com/dari3/siasi/nail.html>
13. جعل تاریخ در پرده وحدت ملی. نوشته عالم.
<http://www.ariayemusic.com/dari3/siasi/alem.html>
14. وحدت ملی یک توهم و هزار گمان. نوشته بیژن پور.
<http://www.ariayemusic.com/dari3/siasi/bezhanpoor.html>
15. بنام بی گزیهای زمانه. نوشته میرزایی.
<http://www.ariayemusic.com/dari3/siasi/merzai.html>

16. موجودیت افغانستان درگرو وحدت ملی آنست. نوشته میر عبدالواحد سادات.
<http://www.ariayemusic.com/dari3/siasi/sadat.html>
17. افغانستان یا خراسان. نوشته نصیرسهم.
<http://www.ariayemusic.com/dari3/siasi/saham.html>
18. در بیان حقایق واقعین بود نه کجبین. نوشته محمد آصف خواتین.
<http://www.ariayemusic.com/dari2/siasi/khawati.html>
19. تحقق نظام دموکراسی و حل بحران دیرپای افغانستان. نوشته غلام سخی ارزگانی.
<http://www.ariayemusic.com/ketab/orozgani/orozgani.html>
20. پشتون یا افغان سوک دی؟ نوشته آدم خان یوسفزی.
http://kablzameen.persianblog.com/1384_10_24_kablzameen_archive.html
21. نباید از فرهنگ قلم عدول کرد. نوشته دکتور همت فاریابی.
http://kablzameen.persianblog.com/1384_12_6_kablzameen_archive.html
22. پرنده مردنیست، پرواز را بخاطر بسیار. نوشته ثریا بها.
http://kablzameen.persianblog.com/1385_1_12_kablzameen_archive.html
23. افغان، افغانی، افغانستانی. نوشته انجنیر خلیل الله معروفی.
<http://payamewatan.com/Articles/kh.marofi.htm>
24. از کنکاش آقایان بیژنپور و وحدت چنین به نتیجه رسیدیم که. نوشته میرزایی.
<http://www.ariayemusic.com/dari2/ejtemai/merzai.html>
25. استعمال نام "افغانستانی" جرم است. نوشته ولی احمد نوری.
http://www.ago-data.de/walinouri_afghan.pdf
26. خراسان، ایران و افغانستان. نوشته کاندید اکادمیسین سیستانی.
http://www.ago-data.de/sistani_khorasan_iran_wa_afghanistan.pdf
27. افغانستان در مسیر وحدت ملی (قسمت اول)، افغانستان و مسئله ملی (قسمت دوم) و فدرالیسم (قسمت سوم).
نوشته عبدالمجید اسکندری.
<http://www.ariaye.com/dari/qanoonasasi/eskandari2.html>
<http://www.ariaye.com/dari/qanoonasasi/eskandari3.html>
<http://www.ariaye.com/dari/qanoonasasi/eskandari4.html>
28. مباحث روی هویت ملی و زبانهای افغانستان. وبسایت ذیل:
http://www.afghan-german.de/pd/Maqalat_Tahlilha/Tahlilha/MatalebFarhangi.asp



<http://www.raremaps.com/cgi-bin/map-builder.cgi?Asia+Asia+9337>

نقشه (1) - آسیا در سال 1570 میلادی.



1650

<http://library.usc.edu/uhtbin/idaimg?uscid=USC-1999-0000TN-1&nav=1>

نقشه (2) – آسیا در سال 1650 میلادی. قسمتی از آن در پایین بمقیاس بزرگتر نشان داده شده است.



نقشه (3) - موقعیت و ساحه تخمینی کشمیر، کابل، اتک، کندهار، خراسان و ...
در سال 1650 م.



http://db.lib.unimelb.edu.au/mrsid-cgi/map_view.cgi?initview=yes&get_title=951786322&client=walker_collection&image=w026_30_5.sid&browse_by=DATE

<http://memory.loc.gov>

نقشه (4) – پرشیا، ارمینیا، ناتالی و عربیا در سال 1662 میلادی. ایالات تخارستان و کندهار بمقیاس بزرگتر در پایین نشان داده شده که در آن کلمات "پتاون ها" و "اغوان ها" در ایالت کندهار دیده میشود.



نقشه (5) – کلمات "پتاون ها" * و "اغوان ها" ** در ایالت کندهار در سال 1662 م.

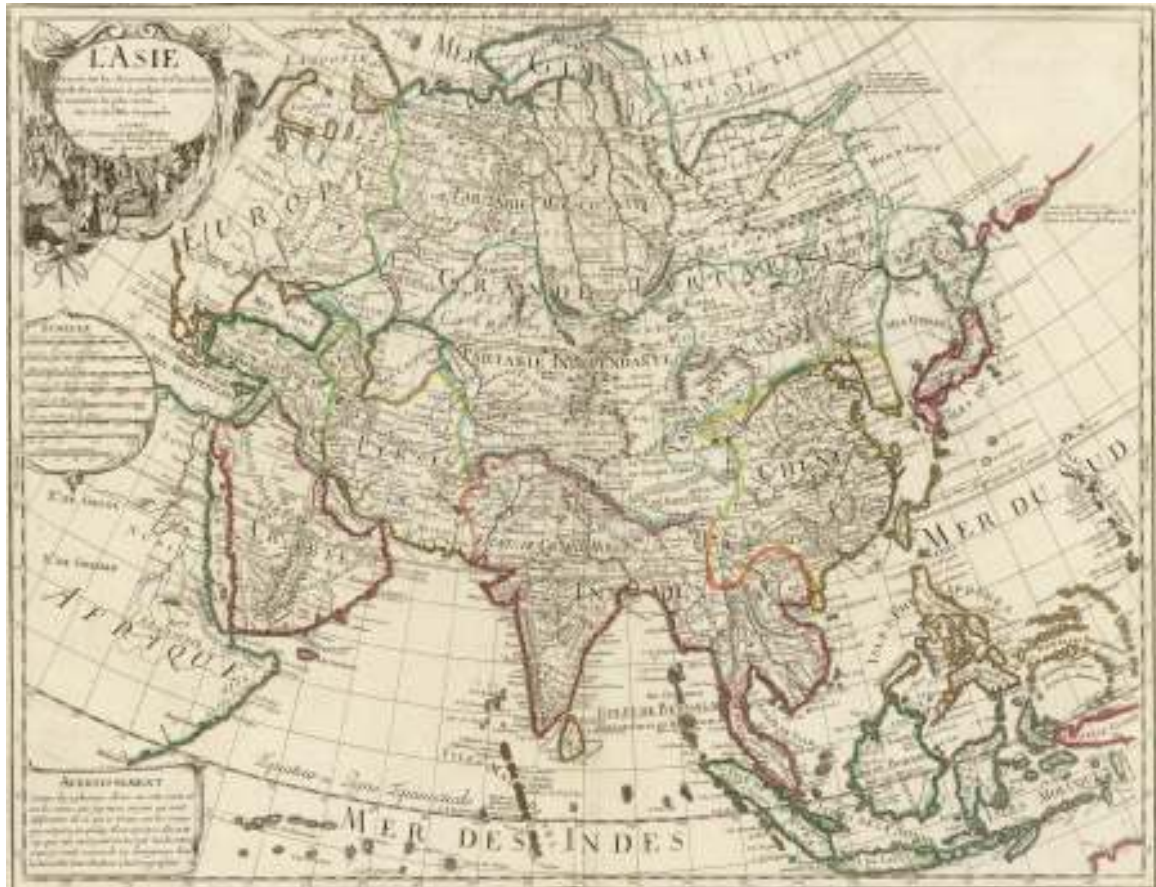
-
- * Pataones
 - ** Aguvanes



1676

<http://library.usc.edu/uhtbin/idaimg?uscid=USC-1999-0000WA-1&nav=1>

نقشه (6) – آسیا در سال 1676 میلادی. قسمتی از آن در پایین بمقیاس بزرگتر نشان داده شده است.



1700

<http://www.davidrumsey.com/Afghan.htm>

نقشه (8) – آسیا در سال 1700 میلادی. ایالات خراسان، زابلستان، سجستان، کندهار، اینگران، حجاکان، کشمیر و پنجاب بمقیاس بزرگتر در پایین نشانده شده که کلمات "اوغان ها" و "پتان ها" در آن دیده میشود.



نقشه (9) - ایالات خراسان، زابلستان، سجستان، کندهار، اینگران، حجاکان، کشمیر و پنجاب که کلمات "اوغان ها" * و "پتان ها" ** در جنوب کابل و جنوب شرق کندهار دیده میشود، در سال 1700 م.

-
- * AUGANS
 - ** PATANES



<http://www.davidrumsey.com/Afghan.htm>

نقشه (10) - ترکیه، عربی و پرشیا در سال 1701 میلادی. ایالات خراسان، زابلستان، سجستان، تخارستان، بلخ، کندهار و حاکان بمقیاس بزرگتر در پایین نشان داده شده که کلمات "اوغان ها" و "پتان ها" در جنوب کابل و جنوب شرق کندهار دیده میشود.



نقشه (11) – ایالات خراسان، زابلستان، سجستان، تخارستان، بلخ، کندهار و حجاکان که کلمات "اوغان ها" * و "پتان ها" ** در جنوب کابل و جنوب شرق کندهار دیده میشود، در سال 1701 م.

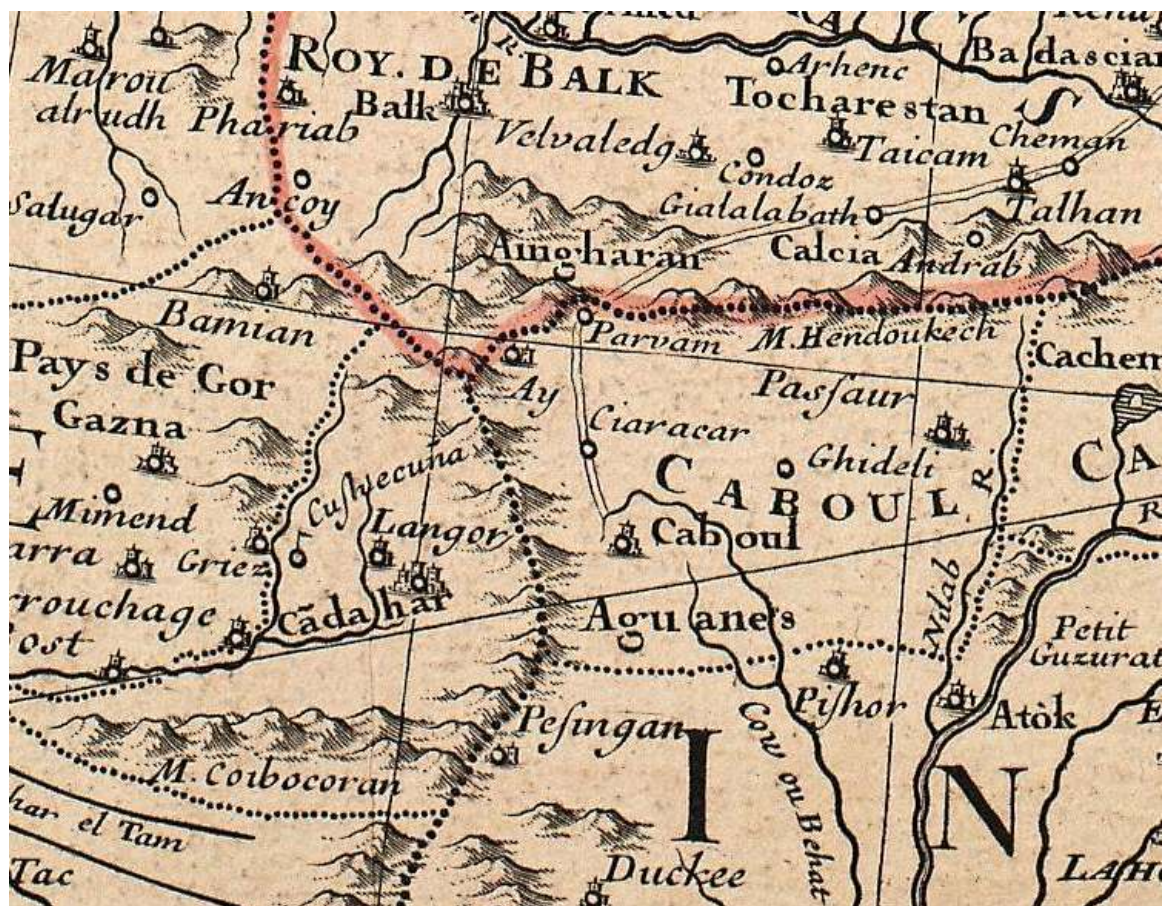
-
- * AUGANS
 - ** PATANES



1706.

<http://library.usc.edu/uhtbin/idaimg?uscid=USC-1999-0000XX-1&nav=1>

نقشه (12) – تارتاری در سال 1706 میلادی. قسمتی از آن در پایین بمقیاس بزرگتر نشان داده شده که در آن کلمه "اغوان ها" دیده میشود.



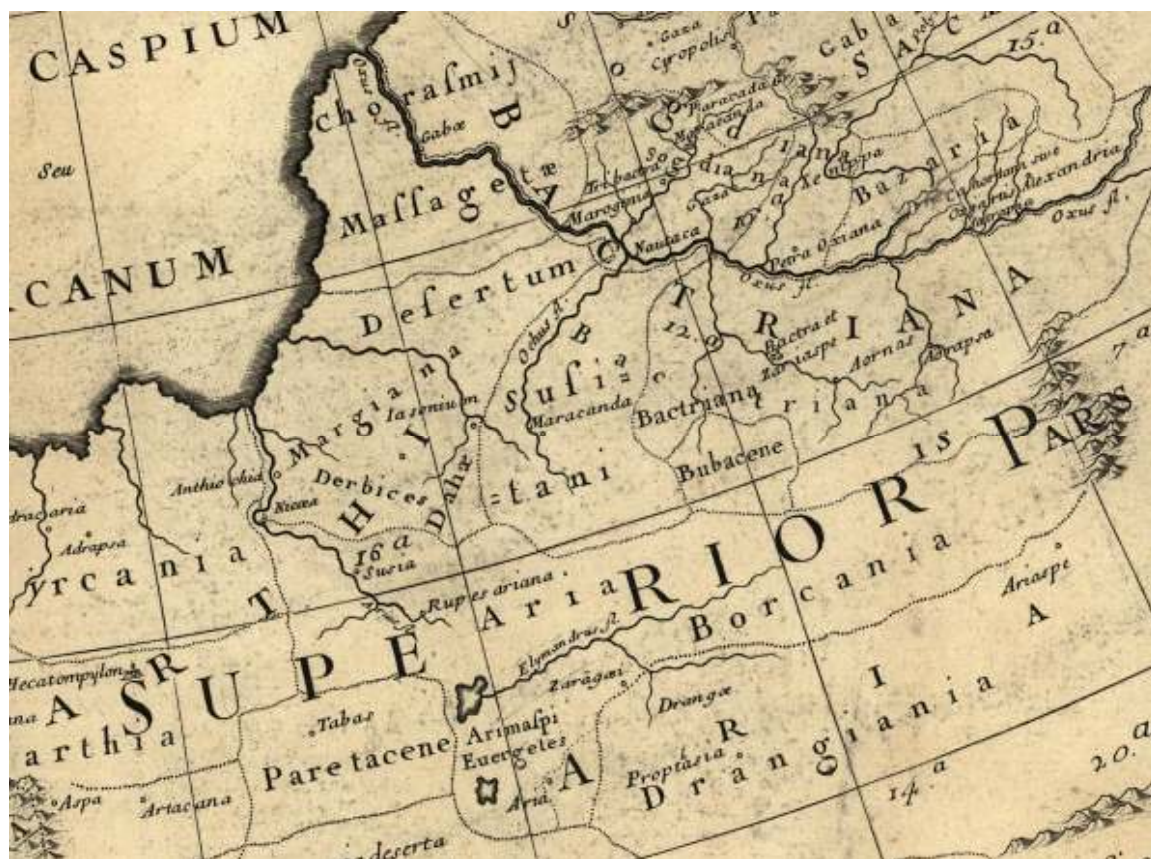
نقشه (13) - قسمتهای از ایالت کابل که در جنوب آن کلمه "اغوان ها" * دیده میشود، در سال 1706 م.

* Aguanes

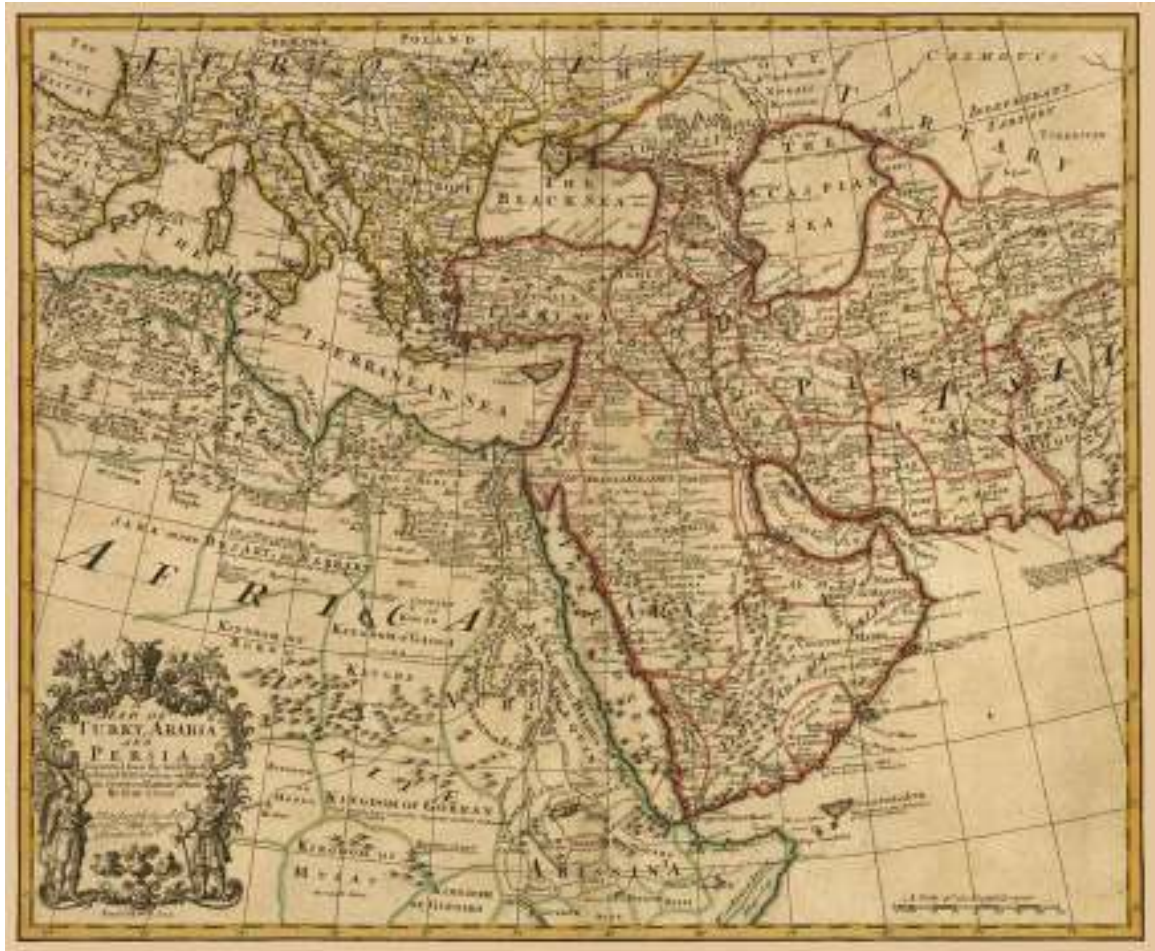


<http://www.loc.gov/rr/geogmap/pub/afghanistan.html>

نقشه (14) - امپراطوری پرشیا در سال 1721 میلادی که قسمتی از ایالات باکتریانا و آریا در پایین بمقیاس بزرگتر نشان داده شده اند.



نقشه (15) - قسمت‌های از بکتريانا و آريا در سال 1721 م.



<http://memory.loc.gov>

<http://alabamamaps.ua.edu/historicalmaps/asia/middleeast.html>

نقشه (16) - ترکیه، عربی و پرشیا در سال 1721 میلادی. قسمتی ازین نقشه بمقیاس بزرگتر در پایین نشان داده شده که در آن کلمات "اوغان ها" و "پتان ها" در جنوب کابل و جنوب شرق کندهار دیده میشود.



نقشه (17) – کلمات "اوغان ها" * و "پتان ها" ** در جنوب کابل و جنوب شرق
 کندهار در سال 1721 م.

-
- * AUGANS
 - ** PATANES



1723.

<http://www.davidrumsey.com/Afghan.htm>

نقشه (18) – آسیا در سال 1723 میلادی. ایالات سمرقند، بلخ، خراسان، سجستان، کندهار، زابلستان، کشمیر و حاکان در پایین بمقیاس بزرگتر نشان داده شده که کلمات "اوغان ها" و "پتان ها" در جنوب کابل و جنوب شرق کندهار دیده میشود.



نقشه (19) – ایالات سمرقند، بلخ، خراسان، سجستان، کندهار، زابلستان، کشمیر و حجاکان که کلمات "اوغان ها" * و "پتان ها" ** در جنوب کابل و جنوب شرق کندهار دیده میشود، در سال 1723 م.

-
- * Augans
 - ** Patanes



1724

<http://www.davidrumsey.com/Afghan.htm>

نقشه (20) - پرشیا در سال 1724 میلادی و نشاندهنده دارالسلطنه های بخارا، سمرقند، بلخ، تبت، کندهار، کابل و غیره است. مناطقی در اطراف کوه های سلیمان نشاندهنده کلمات "اوغان ها"، "اغوان ها" و "پتان ها" میباشند که در پایین بمقیاس بزرگتر نشان داده شده است.



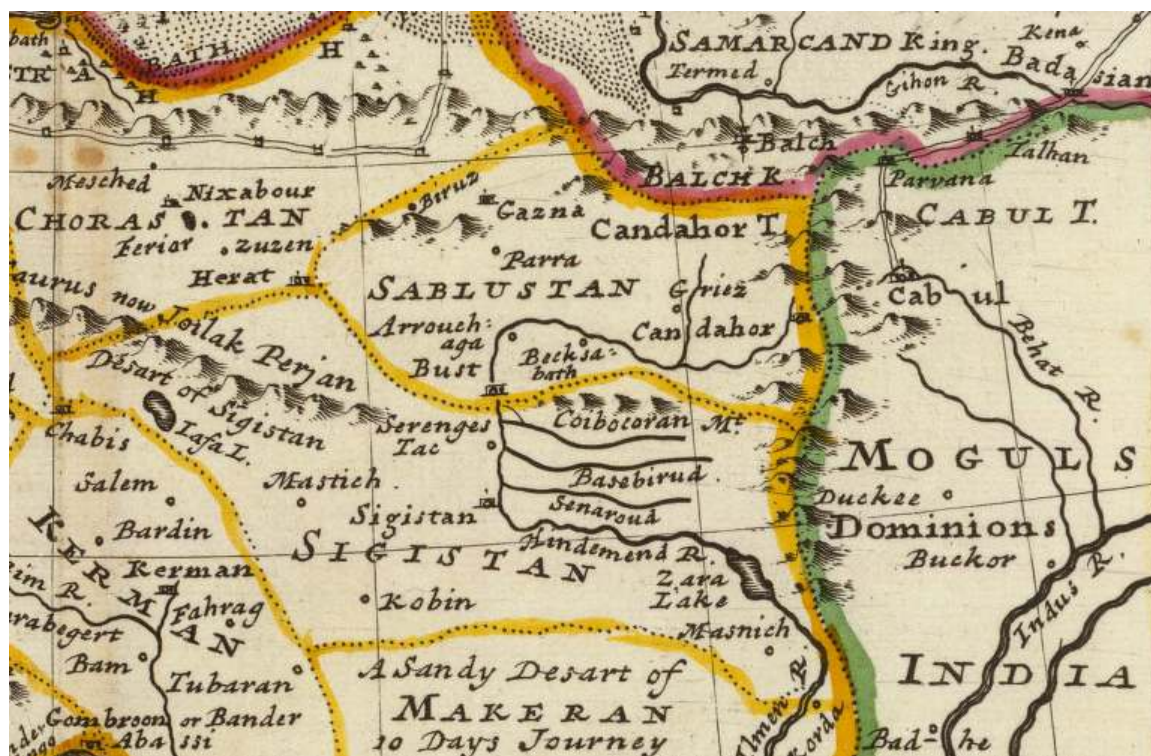
نقشه (21) – ایالات کندهار، کابل، زابلستان و حجاکان که در آن کلمات "اوغان ها"، "اغوان ها" ** و "پتان ها" *** در اطراف کوه‌های سلیمان مشاهده می‌رسد، در سال 1724 م.

-
- * OUGANES
 - ** AGUANES
 - *** Patanes



<http://www.davidrumsey.com/Afghan.htm>

نقشه (22) – پرشیا در سال ؟ 1736 میلادی. ایالات خراسان، زابلستان و سجستان در داخل آن و بلخ و کابل در خارج آن دیده میشود که در پایین بمقیاس بزرگتر نشان داده شده است.



نقشه (23) – ایالات خراسان، زابلستان و سجستان در داخل پرشیا و بلخ و کابل در خارج آن دیده میشود، در سال 1736 م.



1743.

<http://library.usc.edu/uhtbin/idaimg?uscid=USC-1999-0000SL-1>

نقشه (24) – آسیا در سال 1743 میلادی.



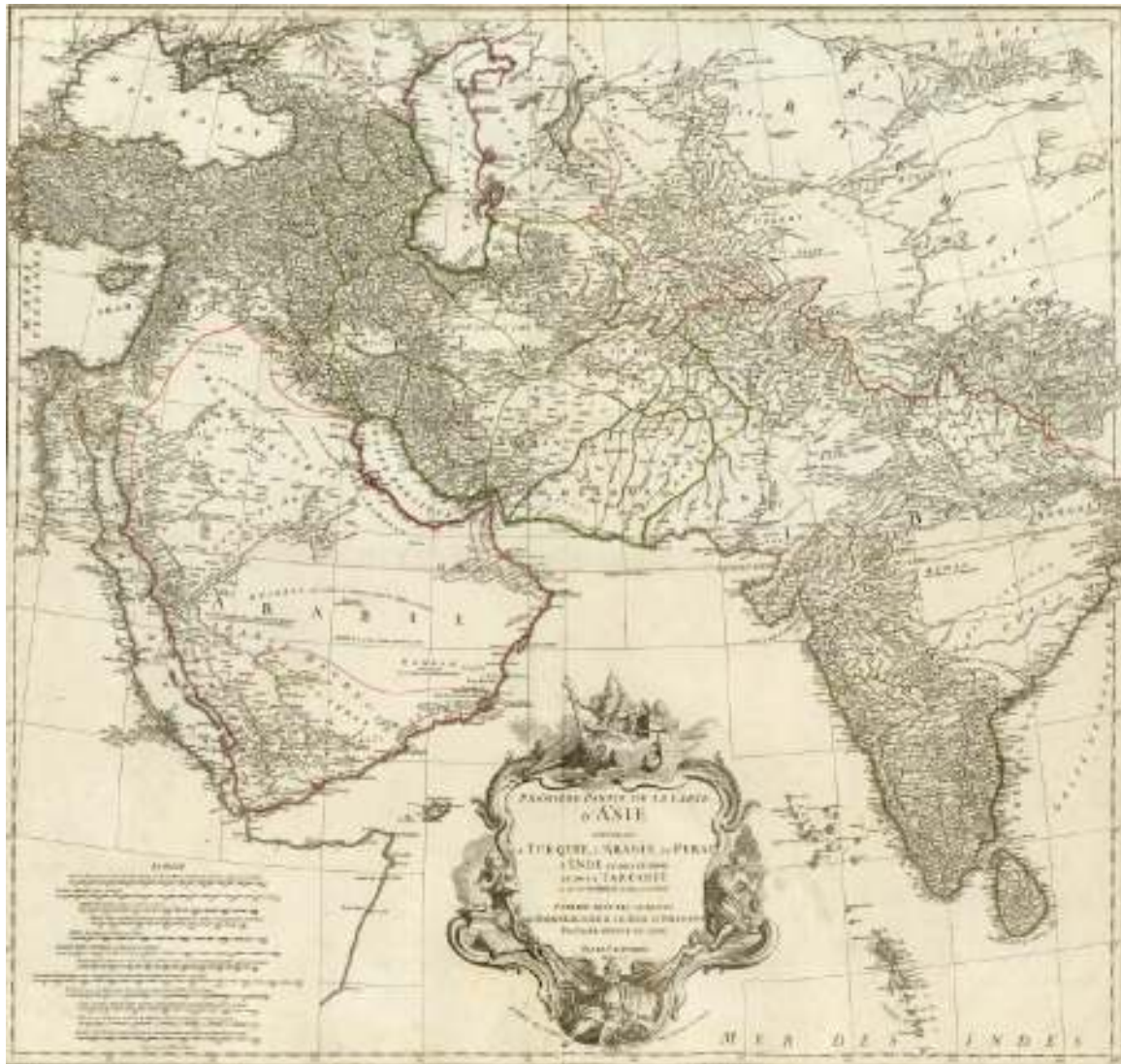
<http://www.loc.gov/rr/geogmap/pub/afghanistan.html>

<http://memory.loc.gov>

نقشه (25) - پرشیا در سال ؟ 1747 میلادی است که کندهار در داخل آن و کابل در خارج آن در "دارالسلطنه بلخ" قرار دارد. قسمتی از این نقشه بمقیاس بزرگتر در پایین نشان داده شده است که سلطنتهای سمرقند و بلخ بوضاحت دیده میشوند.



نقشه (26) - قسمتهای که سلطنتهای سمرقند و بلخ بوضاحت دیده میشوند، در سال 1747 م.



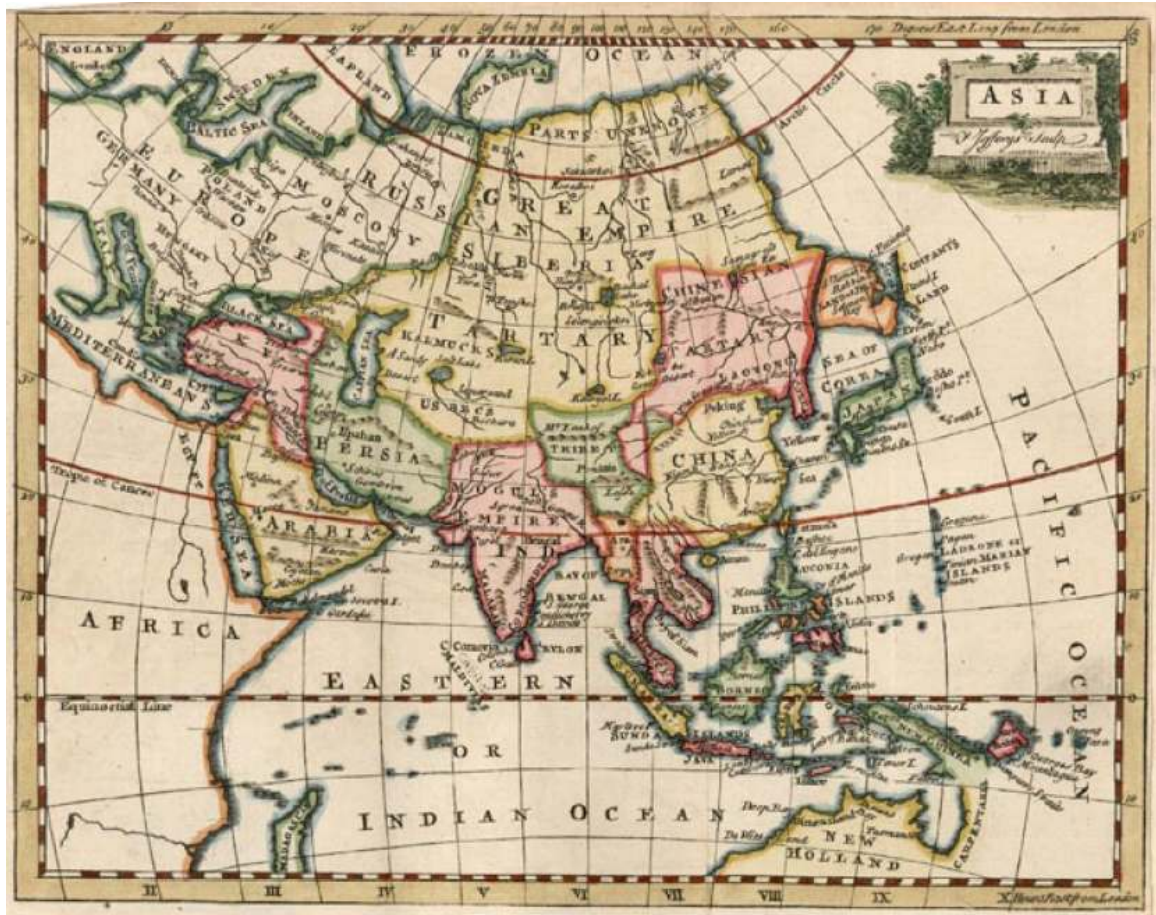
<http://www.davidrumsey.com/Afghan.htm>

نقشه (27) - آسیا در سال 1751 میلادی. قسمتهای مهم این نقشه که در برگزیده کلمه "اغوانستان" میباشد در پایین نشان داده شده است.



نقشه (28) – ایالات خراسان، بخارا، بلخ، سجستان و زابلستان. کلمه "اغوانستان" * در ایالت زابلستان از شمال جنوب دیده میشود، در سال 1751 م.

* AGVANISTAN



<http://www.raremaps.com/cgi-bin/map-builder.cgi?Asia+Asia+11916>

نقشه (29) – آسیا در سال 1752 میلادی



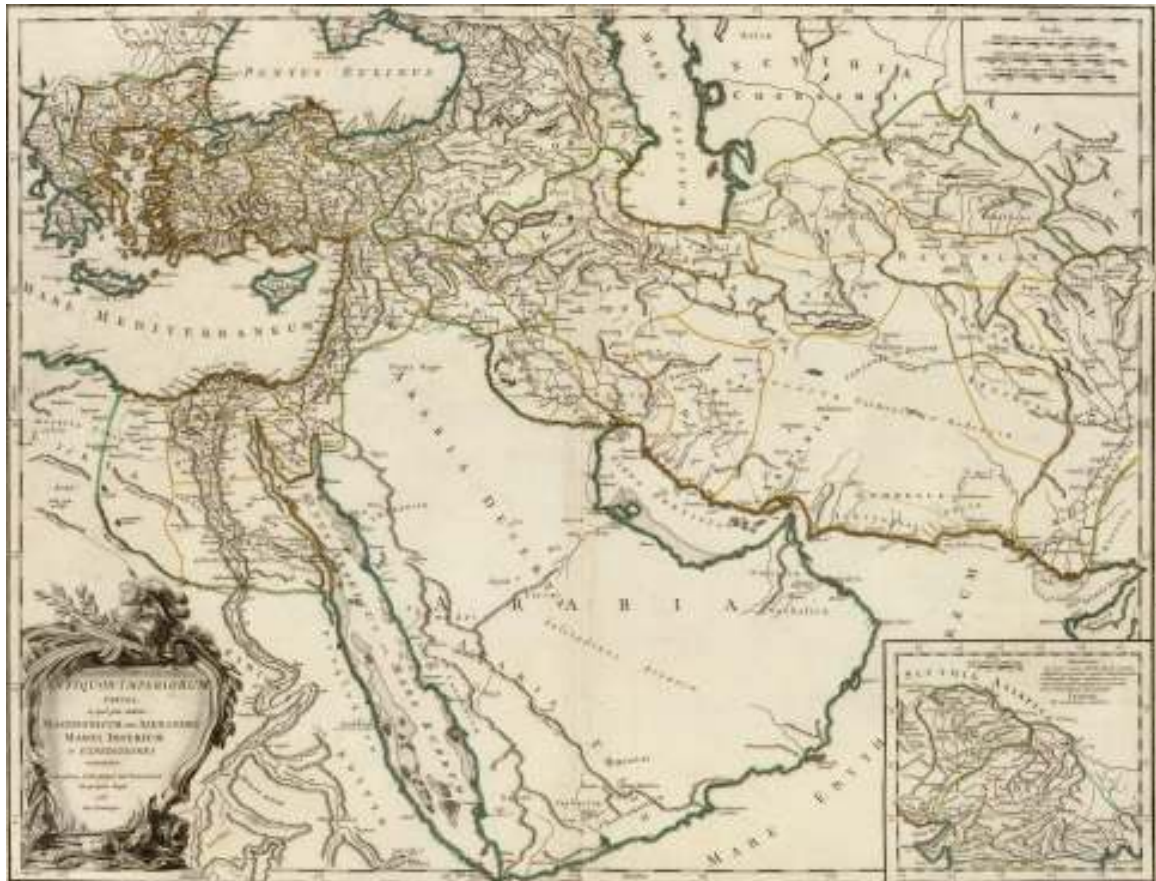
1763.

<http://www.davidrumsey.com/Afghan.htm>

نقشه (30) – امپراطوری پرشیا، اوزبیک، عربیا و مصر در سال 1753 میلادی. قسمتهای از ایالات بخارا، خراسان، بلخ، کندهار و زابلستان در پایین بمقیاس بزرگتر نشان داده شده است.



نقشه (31) - قسمتهای از ایالات بخارا، خراسان، بلخ، کندهار و زابلستان در سال 1753 م.



1753.

<http://www.davidrumsey.com/Afghan.htm>

نقشه (32) – امپراطوری مسادونیا و الکساندریا؟ در سال 1753 میلادی. قسمتهای از سغدیان، بکتریان، مارگیانا، آریا، پاروپامیزوس، پارتیا و اراکوزیا در پایین بمقیاس بزرگتر نشان داده شده است.



نقشه (33) – قسمت‌های از سغدیان، بکتریانا، مارگیانا، آریا، پاروپامیزوس، پارتیا و اراکوزیا در سال 1753 م.



<http://library.usc.edu/uhtbin/idaimg?uscid=USC-1999-0000TT-1>

نقشه (34) آسیا در سال 1778 میلادی.



<http://www.raremaps.com/cgi-bin/map-builder.cgi?Asia+Asia+0859>

نقشه (35) – آسیا در سال 1785 میلادی



1791.

<http://library.usc.edu/uhtbin/idaimg?uscid=USC-1999-0000ST-1>

نقشه (36) – آسیا در سال 1791 میلادی.



<http://library.mcmaster.ca/maps/rcmaps.htm#7756>

نقشه (37) - امپراطوری پرشیا در سال ؟ 1794 میلادی. قسمتهای از ایالات خراسان و سجستان در پایین بمقیاس بزرگتر نشان داده شده است.



نقشه (38) - قسمتهای که در آن ایالات خراسان و سجستان دیده میشوند، در سال 1794 م.



1799

http://lcweb2.loc.gov/cgi-bin/map_item.pl?data=/home/www/data/gmd/gmd7/g7400/g7400/ct000739.sid&style=gnrlmap&itemLink=D?gmd:3:/temp/~ammem_Cs1r::&title=Asia+and+its+islands+according+to+D'Anville.

نقشه (39) – آسیا در سال 1799 میلادی. قسمتی از آن در پایین بمقیاس بزرگتر نشان داده شده که در آن کلمه "اغوانستان" در ایالت زابلستان دیده میشود.



نقشه (40) – قسمتی از ایالات تخارستان، خراسان، سجستان و زابلستان که در آن کلمه "اغوانستان" * از شمال بجنوب ادامه دارد، در سال 1799 م.

* AGVANISTAN



1799-

<http://library.usc.edu/uhtbin/idaimg?uscid=USC-1999-0000V9-1>

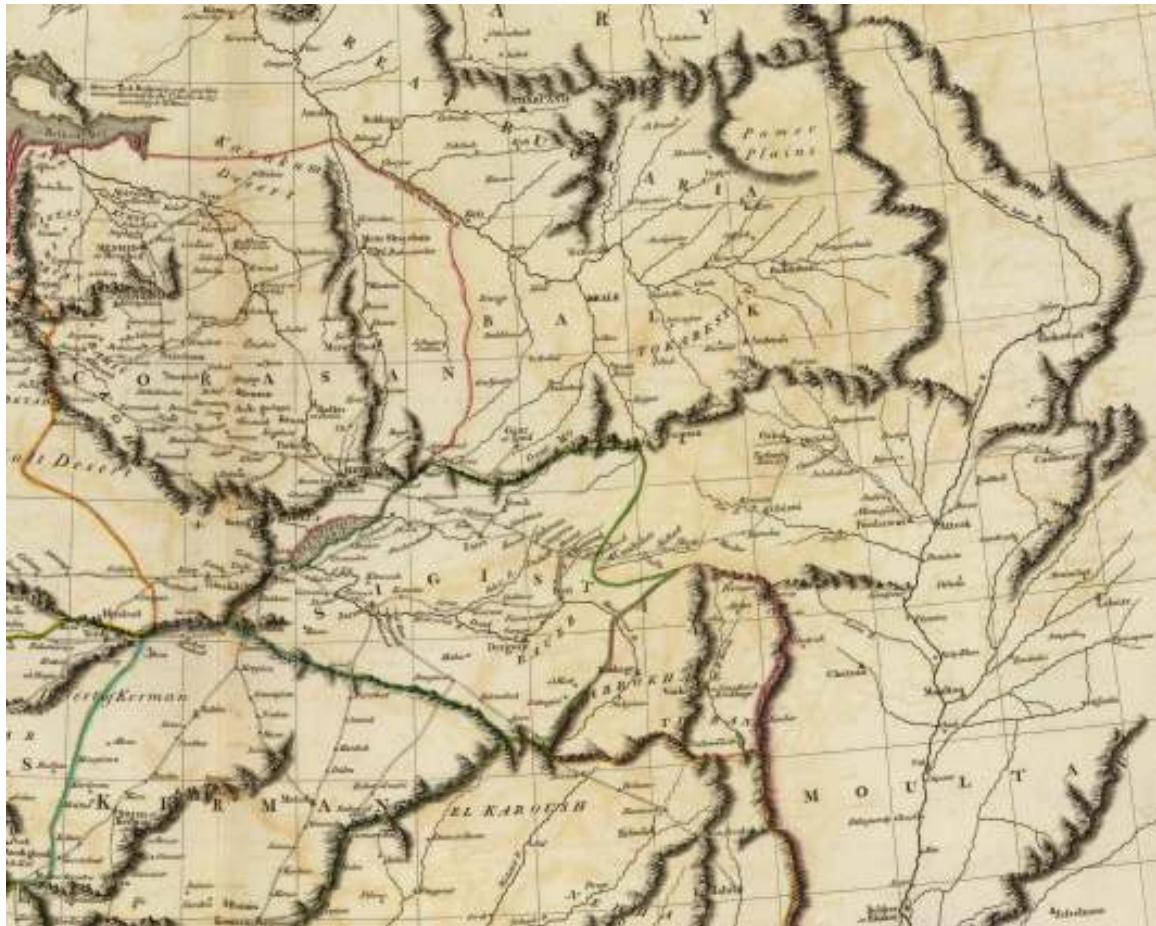
نقشه (41) – آسیا در سال 1799 میلادی.



1801.

<http://www.davidrumsey.com/Afghan.htm>

نقشه (42) – پرشیا در سال 1801 میلادی. قسمتهای از ایالات بلخ، خراسان و سجستان در پایین بمقیاس بزرگتر نشان داده شده است.



نقشه (43) - ایالات بلخ، خراسان و سجستان در سال 1801 م.



1804

<http://library.usc.edu/uhtbin/idaimg?uscid=USC-1999-0000VF-1>

نقشه (44) – آسیا در سال 1804 میلادی.



<http://www.geographicus.com/Merchant2/merchant.mvc?page=G/PROD/PME/AncientPersia-wilkinson-1807>

نقشه (45) - امپراطوری پرشیا در سال 1807 میلادی و نشاندهنده ایالات باکتريا، آریا، پارتیا، مادیا، اسیریا، پرشیا، گیدروزیا و اندیا میباشد.

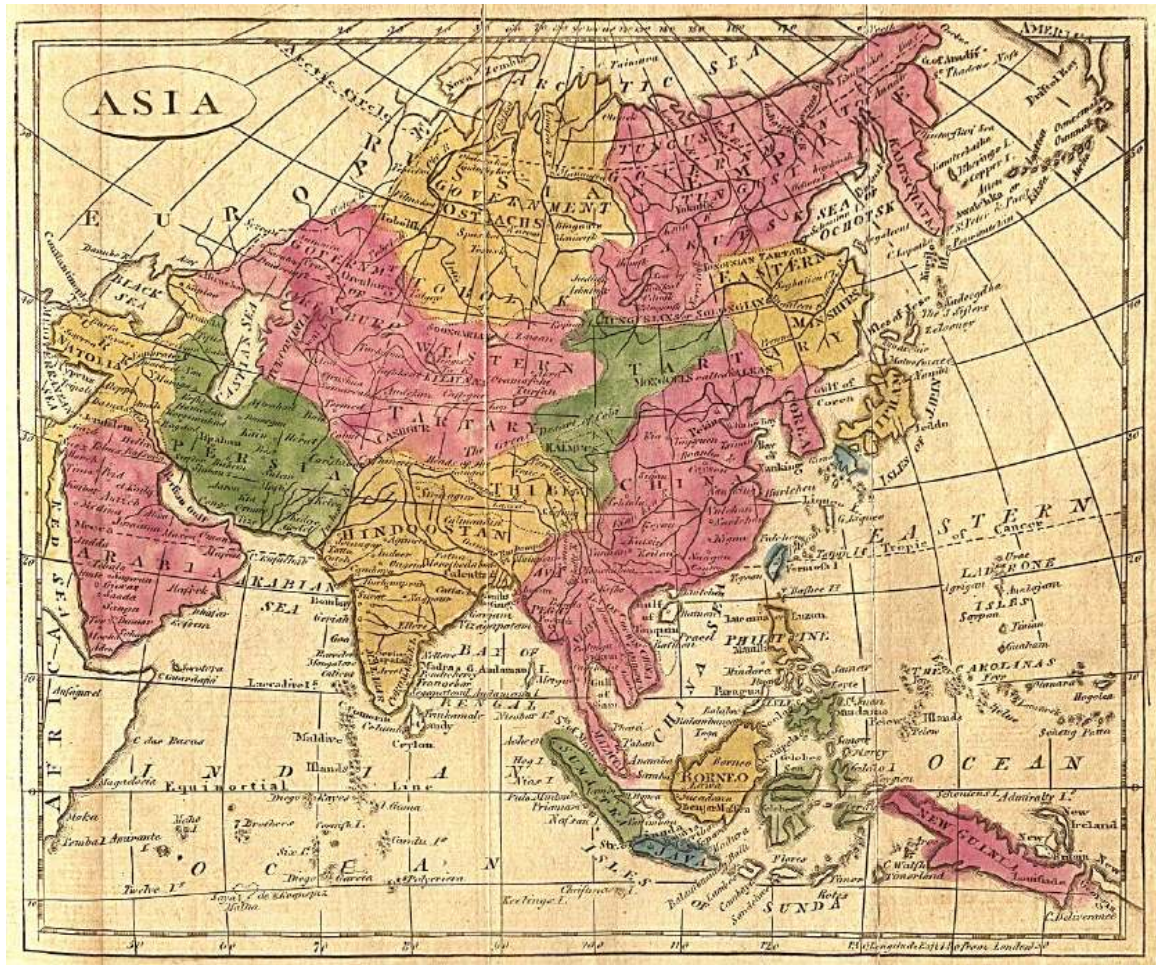


<http://www.bergbook.com/htdocs/Cache311.htm>

نقشه (46) – آسیا در سال 1807 میلادی. قسمتهای از پرشیا که در شرق آن کابلستان و کندهار دیده میشوند در پایین بمقیاس بزرگتر نشان داده شده است.



نقشه (47) – قسمتهای از پرشیا که در شرق آن کابلستان و کندهار دیده میشوند، در سال 1807 م.



<http://www.1uptravel.com/worldmaps/history-asia7.html>

نقشه (48) - آسیا در سال 1808 میلادی. قسمتهای که در آن هرات و کندهار در داخل پرشیا و کابل و بلخ در خارج آن قرار دارند در پایین بمقیاس بزرگتر نشان داده شده است.



نقشه (49) - قسمتهای که در آن هرات و کندهار در داخل پرشیا و کابل و بلخ در خارج آن قرار دارند، در سال 1808 م.



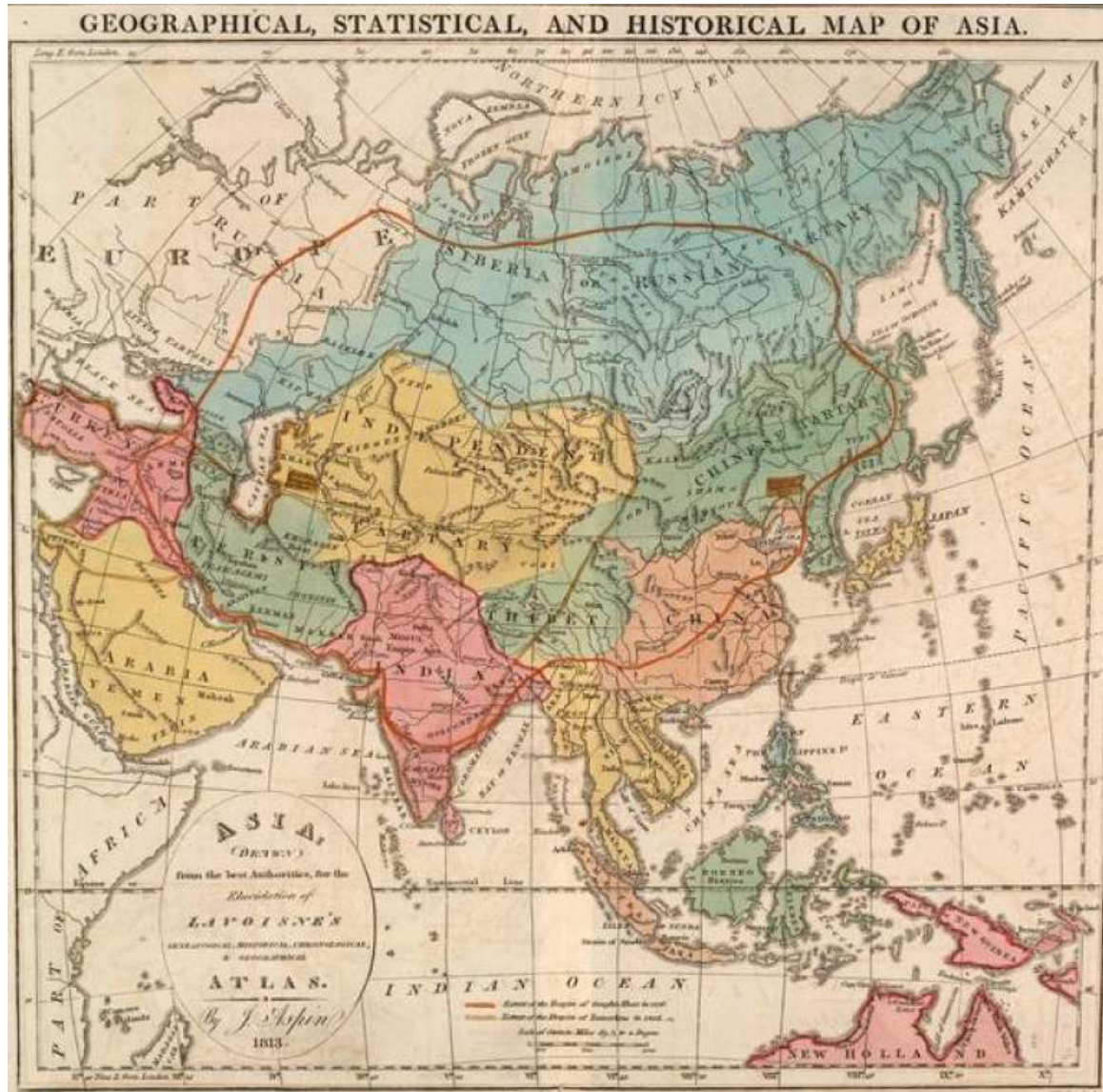
1811

<http://www.davidrumsey.com/Afghan.htm>

نقشه (50) - پرشیا در سال 1811 میلادی. قسمتهای از ایالات خراسان، کوهستان و سجستان که در پرشیا و تخارستان، غور، کابل و کندهار در بلخ قرار دارد در پایین بمقیاس بزرگتر نشان داده شده است.



نقشه (51) – قسمتهای از ایالات خراسان، کوهستان و سجستان که در پرشیا و تخارستان، غور، کابل و کندهار در بلخ قرار دارد، در سال 1811 م.



1813.

<http://library.usc.edu/uhtbin/idaimg?uscid=USC-1999-0000VC-1>

نقشه (52) – آسیا در سال 1813 میلادی.

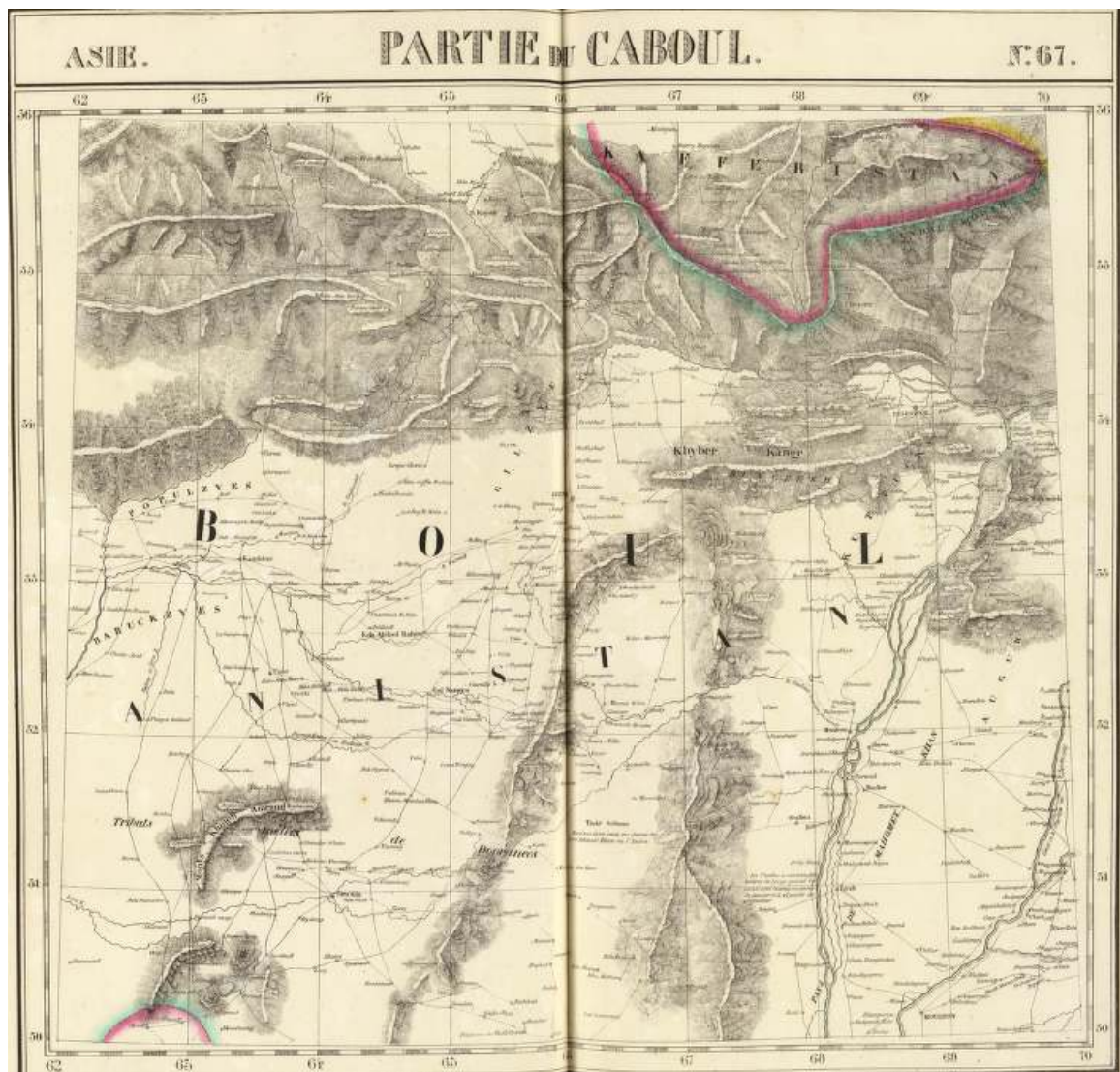


<http://memory.loc.gov>

نقشه (53) - پرشیا و کشورهای مجاور آن در سال 1815 میلادی. قسمتهای که هرات، کندهار و کابل در "کابل" قرار دارند ولی کافرستان، بدخشان، کندز و بلخ مربوط "بخارا" میباشد در پایین بمقیاس بزرگتر نشان داده شده است.

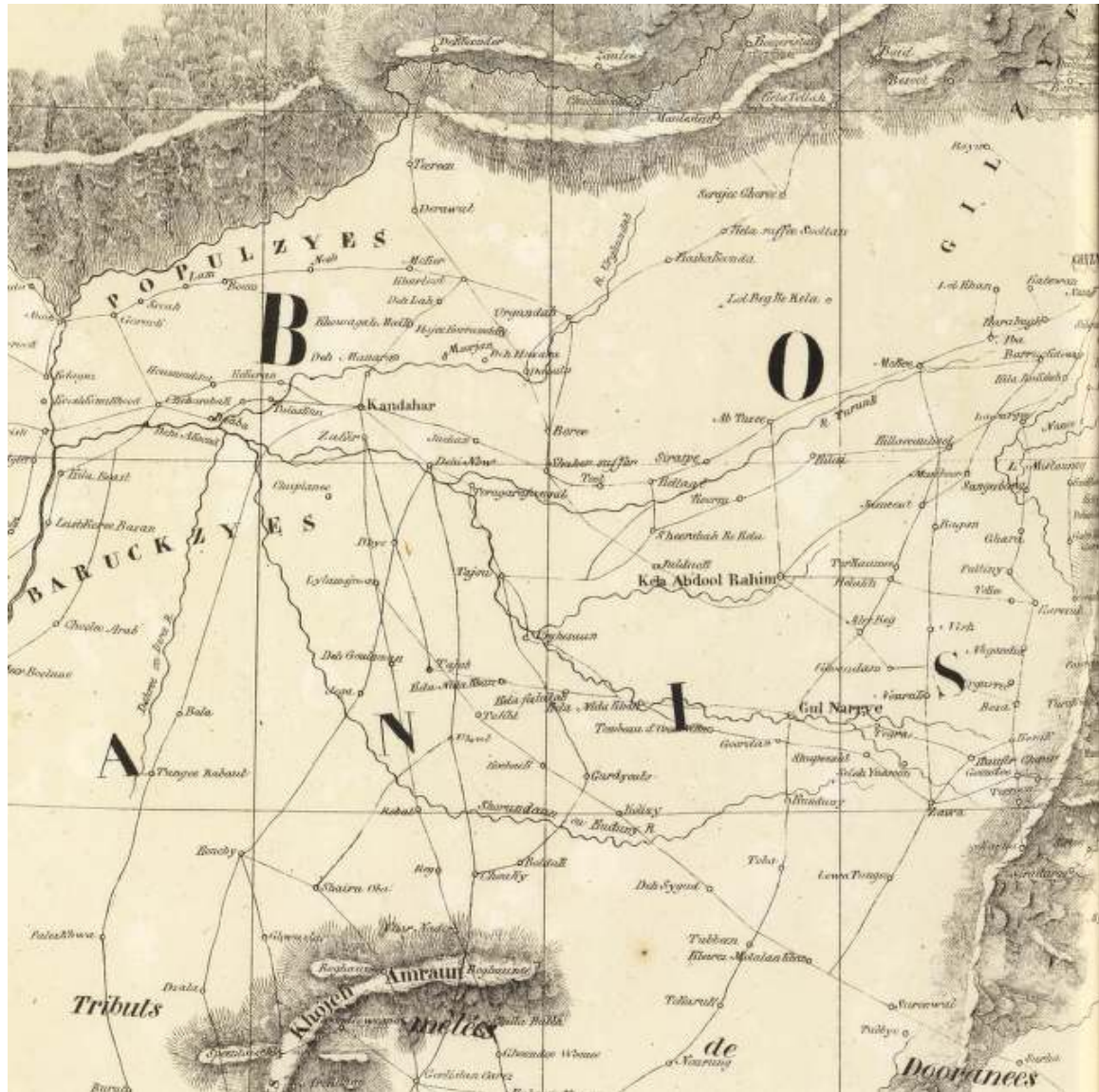


نقشه (54) - قسمتهای که هرات، کندهار و کابل در "کابل" قرار دارند ولی کافرستان، بدخشان، کندز و بلخ مربوط "بخارا" میباشد، در سال 1815 م.



<http://www.davidrumsey.com/maps990023-25133.html>

نقشه (55) – قسمتهای از کابل در سال 1827 میلادی که کلمه "افغانستان" در جنوب آن دیده میشود و قسمتی از آن در پایین بمقیاس بزرگتر نشان داده شده است.



نقشه (56) – قسمتهای از نواحی کندهار که در آن کلمات "پوپلزی ها"، "بارکزی ها"، "گلزی ها" و "درانی ها" دیده میشود، در سال 1827 م.

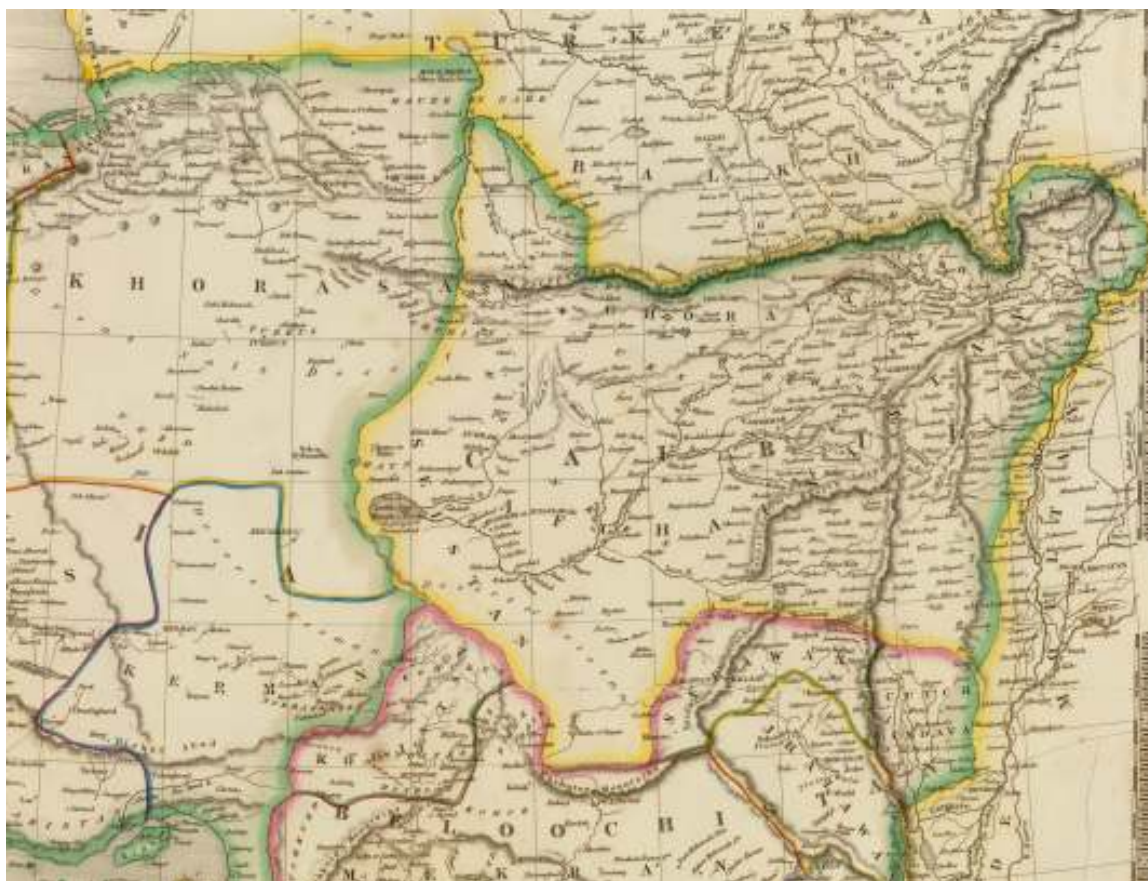
- * POPULZYES
- ** BARUCKZYES
- *** GILZYES
- **** Dooranees



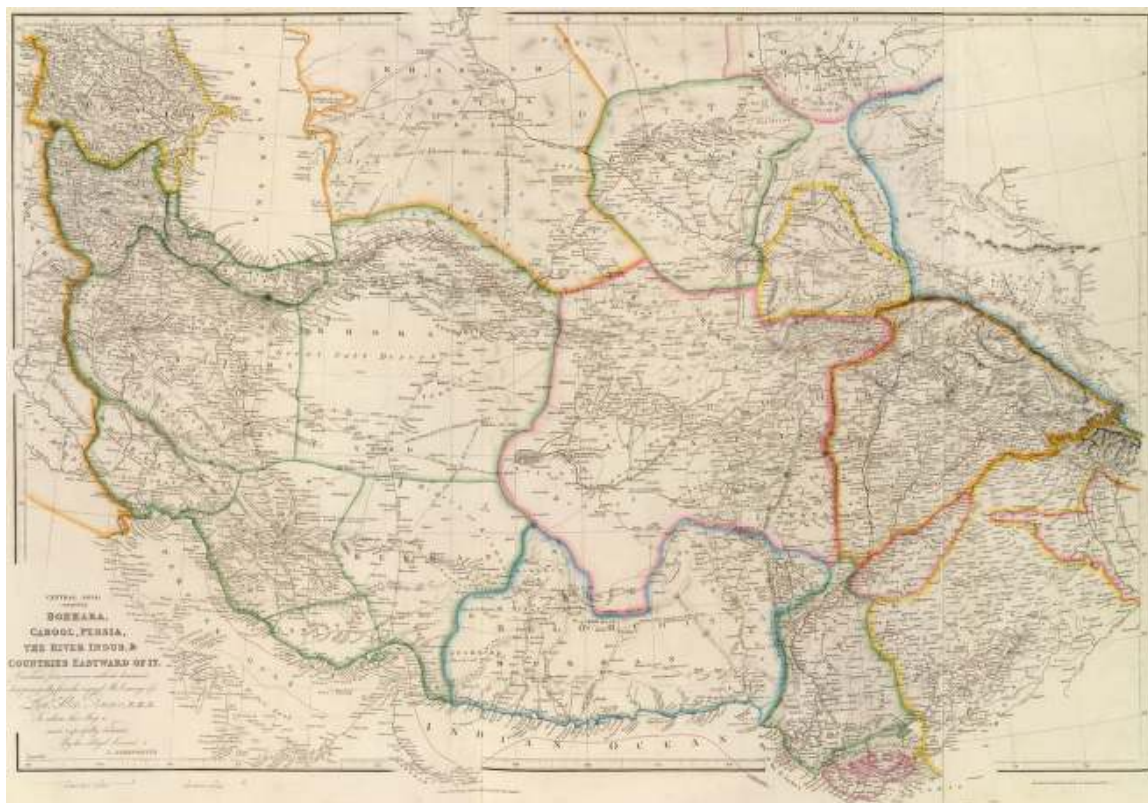
1828.

<http://www.davidrumsey.com/Afghan.htm>

نقشه (57) – پرشیا و کابل (که ساحه افغانستان در جنوب آن قرار دارد و در پایین بمقیاس بزرگتر نشان داده شده) در سال 1828 میلادی.



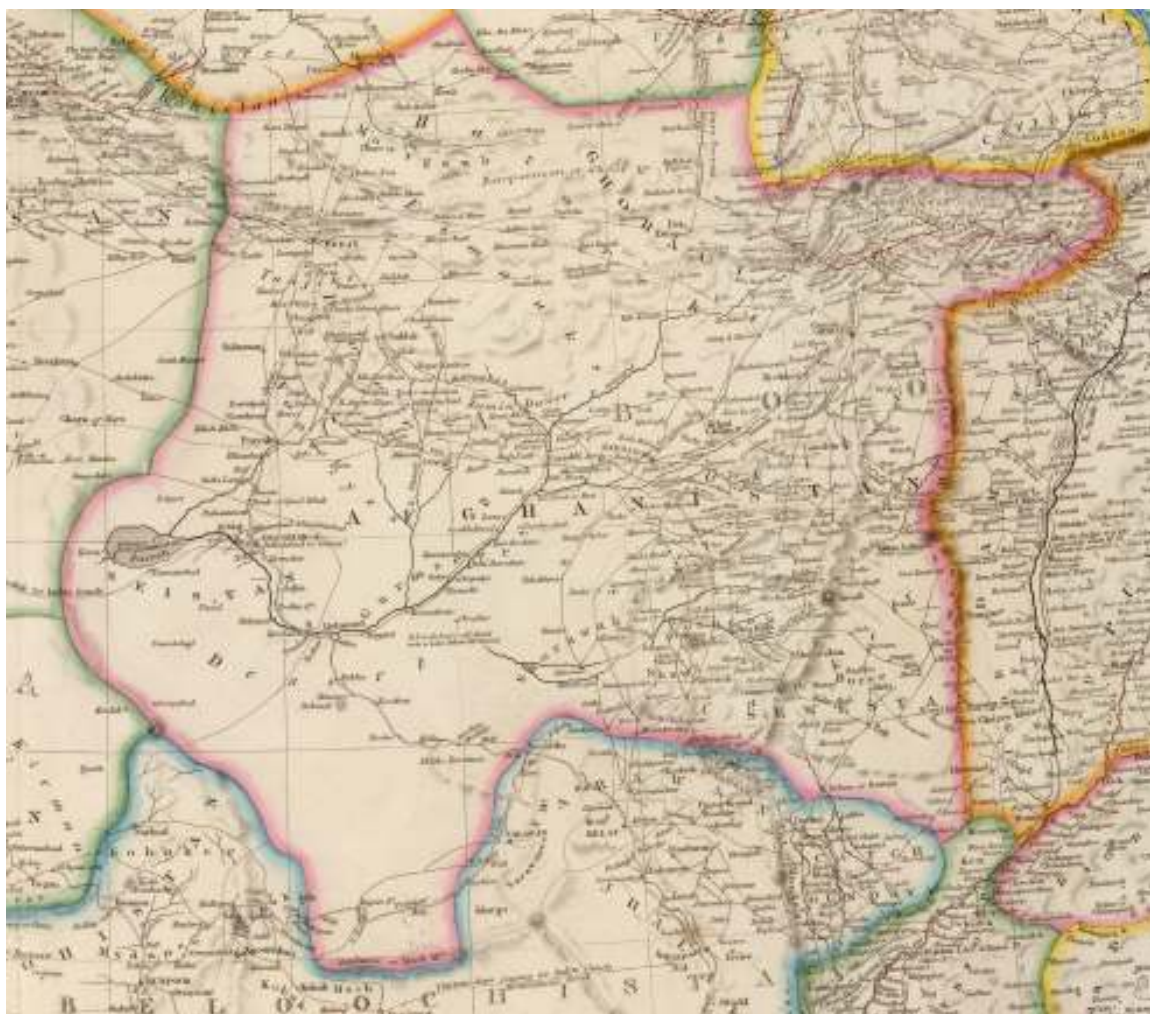
نقشه (58) – کشور کابل که ساحه افغانستان در قسمت جنوبی آن قرار داشته و بلخ (شمال هندوکش) مربوط ترکستان است، در سال 1828 م.



1834.

<http://www.davidrumsey.com/Afghan.htm>

نقشه (59) – بخارا، کابل، پرشیا، دریای اندوس و کشورهای شرق آن در سال 1834 میلادی. کابل بمقیاس بزرگتر در پایین نشان داده شده که افغانستان در جنوب آن قرار دارد و شمال هندوکش شامل آن نیست.



نقشه (60) – کشور کابل که افغانستان در قسمت جنوب آن قرار دارد و شمال هندوکش شامل آن نیست، در سال 1834 م.



Entworfen 1829, verbessert 1834. Dr. Bgs.
GOTHA, bei JUSTUS PERTHES, 1831.
 Zweite Ausgabe, 1835.

<http://memory.loc.gov>

نقشه (61) - ایران و توران در سال 1835 میلادی - ساحه "افغانستان" بمقیاس بزرگتر در پایین نشان داده شده است.



نقشه (62) - ساحه "افغانستان" شامل 6 منطقه: کابل، کندهار، پشاور، هرات، سجستان و غوروات بوده که در توضیحات نقشه در پایین نیز توسط اعداد ذکر گردیده و مناطق بلخ، کندز و بدخشان شامل آن نیست، در سال 1835 م.



Übersicht der in Iran und Turan im Jahre 1834 bestehenden Staaten.

IRAN

1. Persisches Reich
 - Cabul.....auf d. Karte 1.
 - Kandahar..... 2.
 - Peschauer..... 3.
 - Herat..... 4.
 - Sedjestan..... 5.
 - Ghorat..... 6.
 2. Afghanistan *)
 3. Bundes-Staaten der Bilu-
dschen, unter der Oberleitung
des Sirdars von Helat
 4. Besetzung des Imam v. Maskat
(in Arabien) an der iranischen
Küste des persischen Golfs.
- *) Note. Cabul ist gegenwärtig der
mächtigste der Afgh. Staaten;
Peschauer ist d. Maha Radjah
v. Lahore tributpflichtig und
Herat d. Shah von Persien. Ob
Sedjestan selbständig sei, ist
ungeniss. Unter Ghorat verstehen wir die Wohngebiete der, meistens
freien, Hirtenvölker der Hezarchs und Eimak; Gegenden, welche den
Paropamisus der Alten ausmachen.

TURAN

1. Khiwa, od. Urgendsch (Kharezm)
2. Bakhara, mit Balkh
3. Scher Sabes..... auf d. Karte 7.
4. Hisar { mit Ramid u. } 8.
 { Abigherm..... }
5. Derwaz..... 9.
6. Kunduz { mit Badakhschan,
 Kulab od. Bulgiwaan,
 Schagnan, Wakhan
 und Tschitral. }
7. Gilgit oder Gilgitty..... 10.
8. Iskardo (?)..... 11.
9. Freie Usbek - Kirghisi-
sche Wanderstämme } 12.
10. Khokand.
11. Land d. Burut od. eigentl. Kirgh.
12. Wanderst. d. Kirghis - Kasaken.

Gränzländer.

- | | | | |
|-----------------------------------|------------------|----------------------|----------|
| 1. Russische Gränze. | 2. Türkische Gr. | 3. Staat <u>Sind</u> | |
| | | 4. " " Lahore | } Indien |
| 6. Gränze des Chinesisch. Reichs. | | 5. Britisch. Geb. | |

نقشه (63) - توضیحات نقشه های 52 و 53



1838.

<http://www.luptravel.com/worldmaps/history-asia11.html>

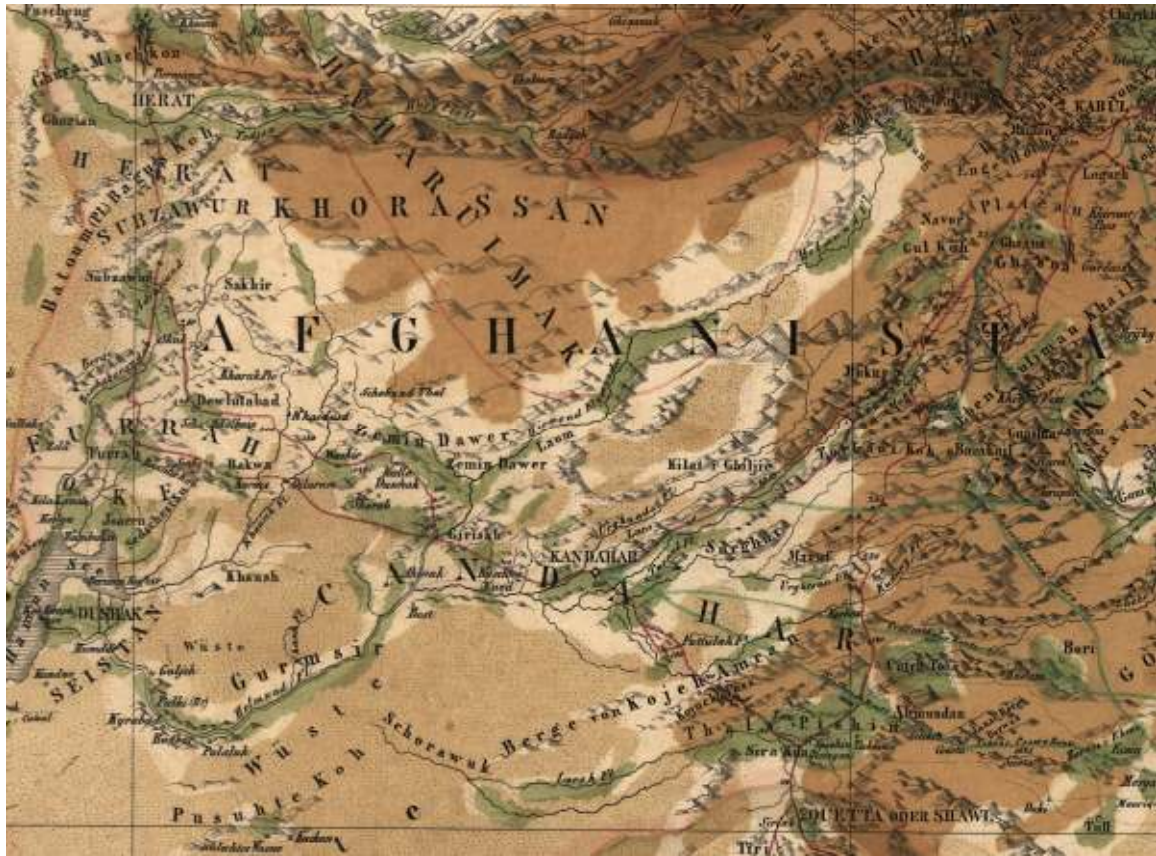
نقشه (64) - بخارا، کابل و بلوچستان در سال 1838 میلادی که با وضاحت ، دقت کم نظیر و مقیاس بزرگ در سایت آن وجود دارد. افغانستان منطقه ایست در جنوب کابل . شمال هندوکش مربوط بخارا است.



1842.

<http://memory.loc.gov>

نقشه (65) - افغانستان، ایران؟ و اندیا در سال 1842 میلادی با سرحدات غیر مشخص که در پایین بمقیاس بزرگتر نشان داده شده است.



نقشه (66) – ساحه افغانستان در سال 1842 م.



<http://www.loc.gov/rr/geogmap/pub/afghanistan.html>

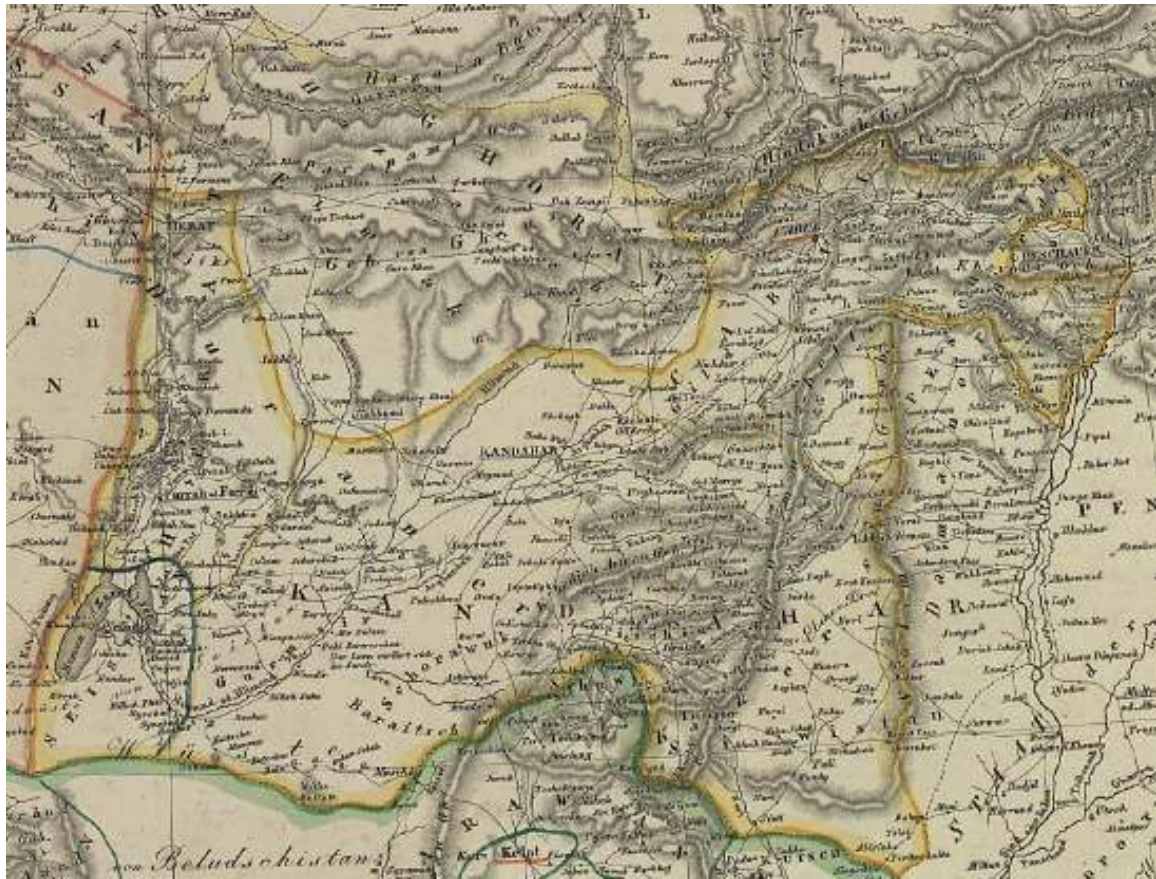
نقشه (67) – تسلیمی دوست محمد خان به مکناتن بهمنگام ورود بکابل از قلعه قاضی در سال 1842 میلادی.



1846.

<http://memory.loc.gov>

نقشه (68) – پرشیا، افغانستان و بلوچستان در سال 1846 میلادی. افغانستان بمقیاس بزرگتر در پایین نشان داده شده که شمال هندوکش و غورات شامل آن نیست.



نقشه (69) – افغانستان شامل هرات، کندهار و کابل (شمال هندوکش و غوروات شامل آن نیست)، در سال 1846 م.



<http://wsv.library.osaka-u.ac.jp/tenji/maps/img0059.jpg>

نقشه (70) – آسیا در سال 1847 میلادی. کشور کابل و هرات در پایین به مقیاس بزرگتر نشان داده شده و شمال هندوکش مربوط ترکستان است. نفوس کابل 4 میلیون و هرات 1.3 میلیون ذکر گردیده است.

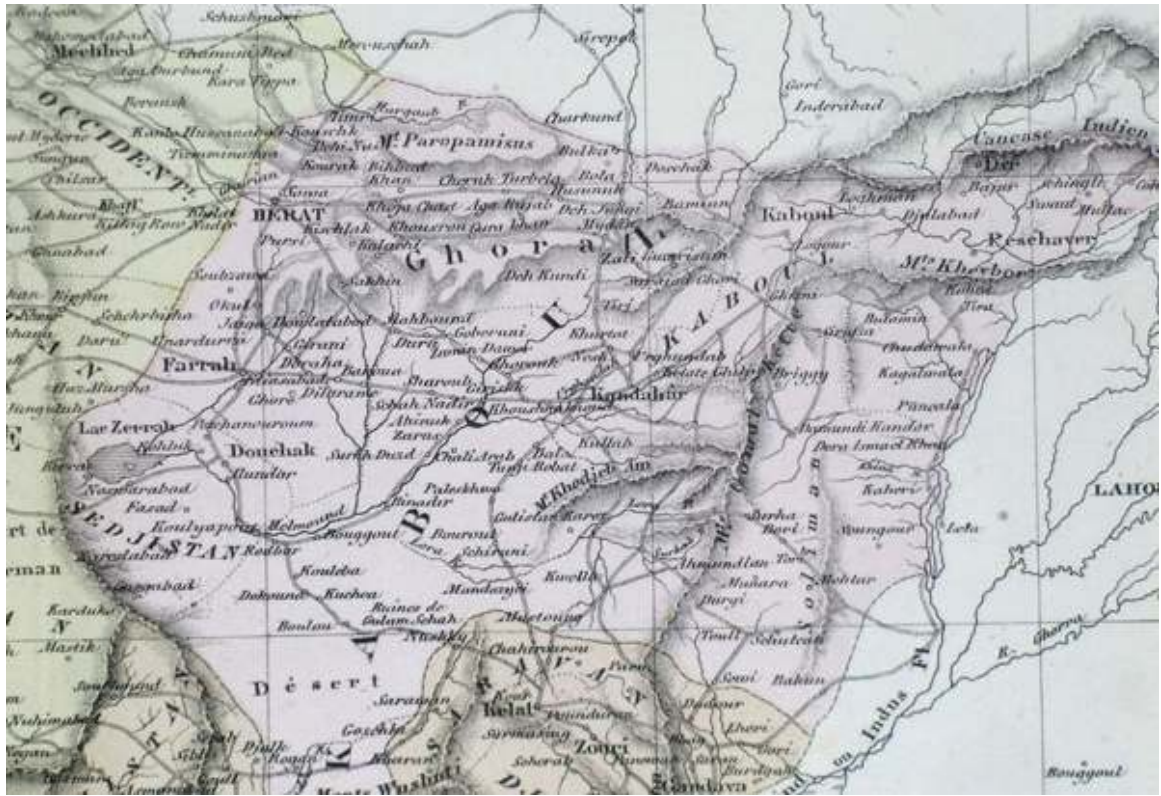


نقشه (71) - قسمتهای از کشورهای کابل، هرات، پرشیا، ترکستان، چین و هند
در سال 1847م.



<http://www.geographicus.com/Merchant2/merchant.mvc?page=G/PROD/PME/Persia-dufour-1850>

نقشه (72) - پرشیا، کابل و بلوچستان در سال 1850 میلادی. کابل در پایین به مقیاس بزرگتر نشان داده شده و شمال هندوکش شامل آن نیست. کلمه افغانستان در جایی دیده نمیشود.



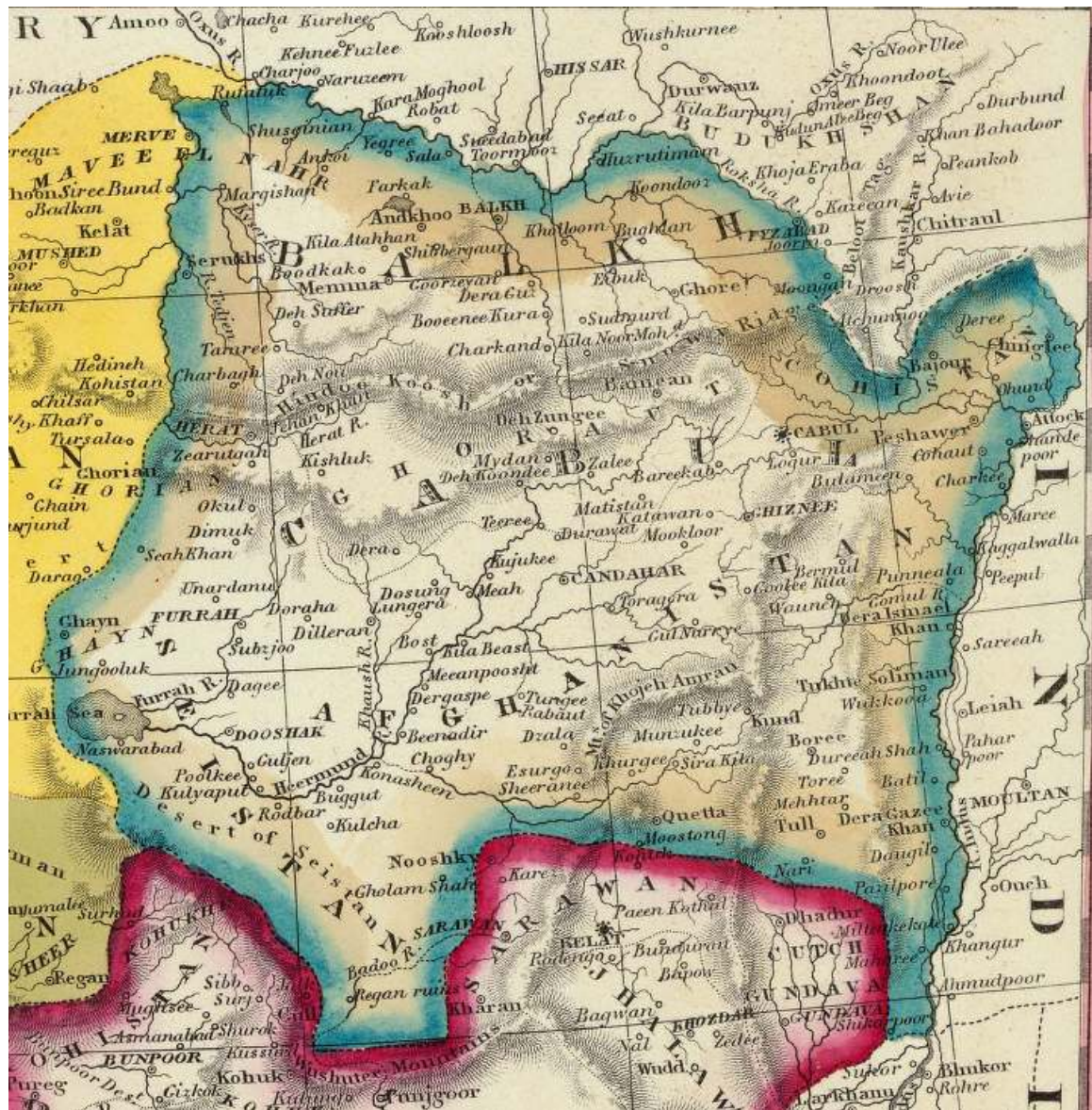
نقشه (73) - کشور کابل در سال 1850 م.



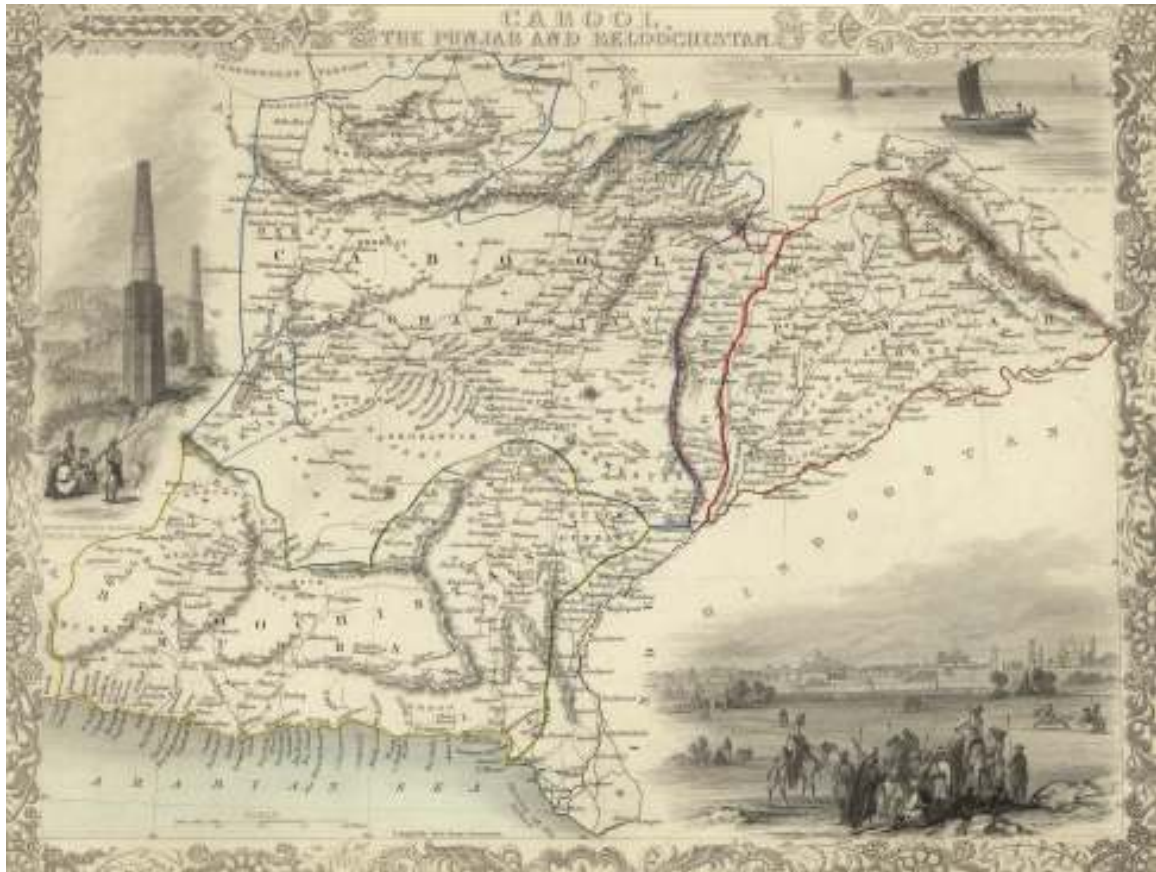
<http://www.davidrumsey.com/maps2688.html>

<http://www.geographicus.com/Merchant2/merchant.mvc?page=G/PROD/PME/Arabia-m-53>

نقشه (74) – پریشیا و عربیا در سال ؟ 1836 ویا 1850 میلادی (دومنبع دوسال مختلف را ارائه کرده است). افغانستان در قسمت جنوب کابل قرار دارد.



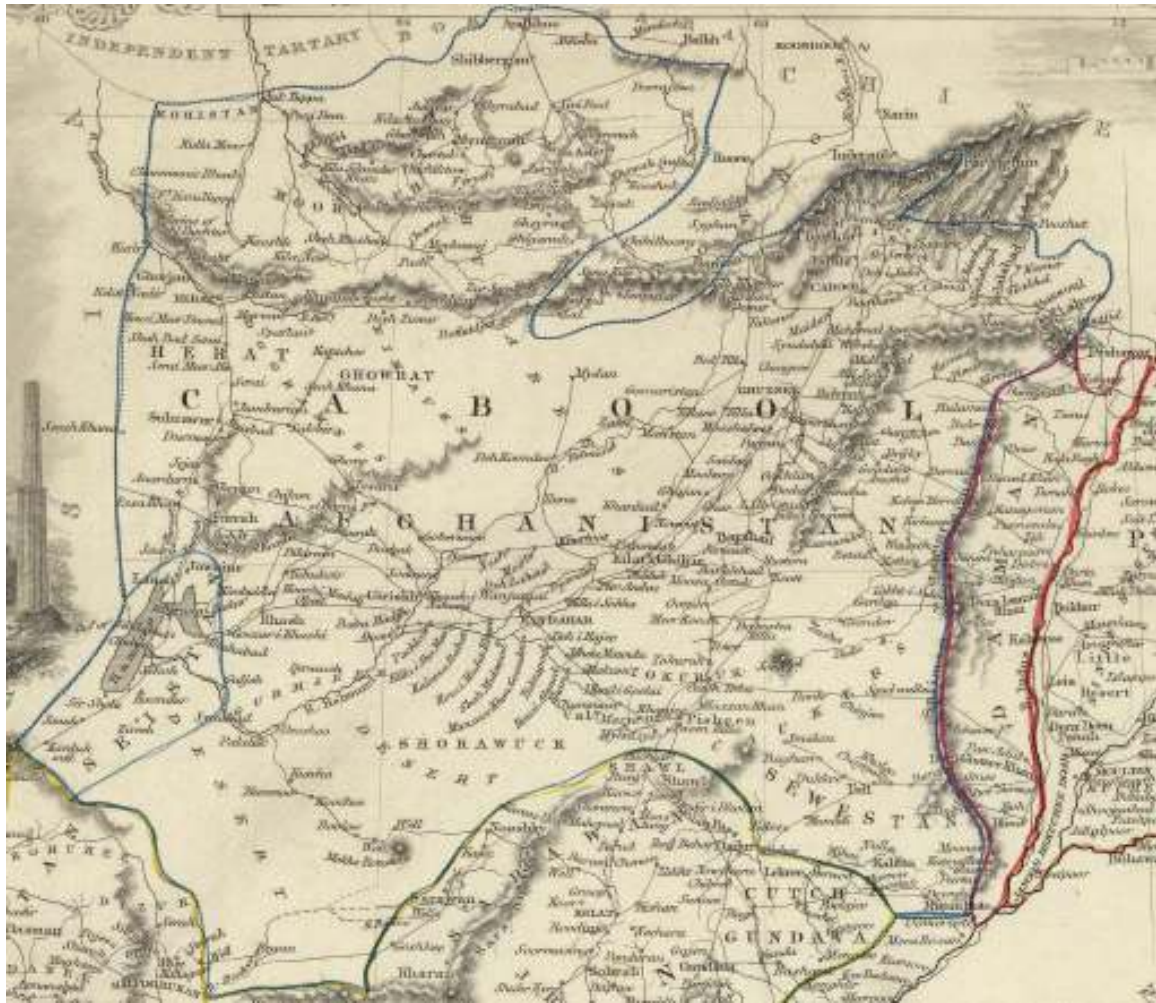
نقشه (75) - کشور کابل که ساحه افغانستان در جنوب آن قرار دارد، در سالهای 1836 یا 1850 م.



<http://www.davidrumsey.com/Afghan.htm>

<http://www.raremaps.com/cgi-bin/map-builder.cgi?Asia+Central-Asia+13392>

نقشه (76) – کابل، پنجاب و بلوچستان در سال 1851 میلادی. در پایین کابل به مقیاس بزرگتر نشان داده شده که افغانستان در جنوب آن قرار دارد. تصویر سمت چپ نشاندهنده منارها و قلعه های سلطان محمود غزنوی نوشته شده است.



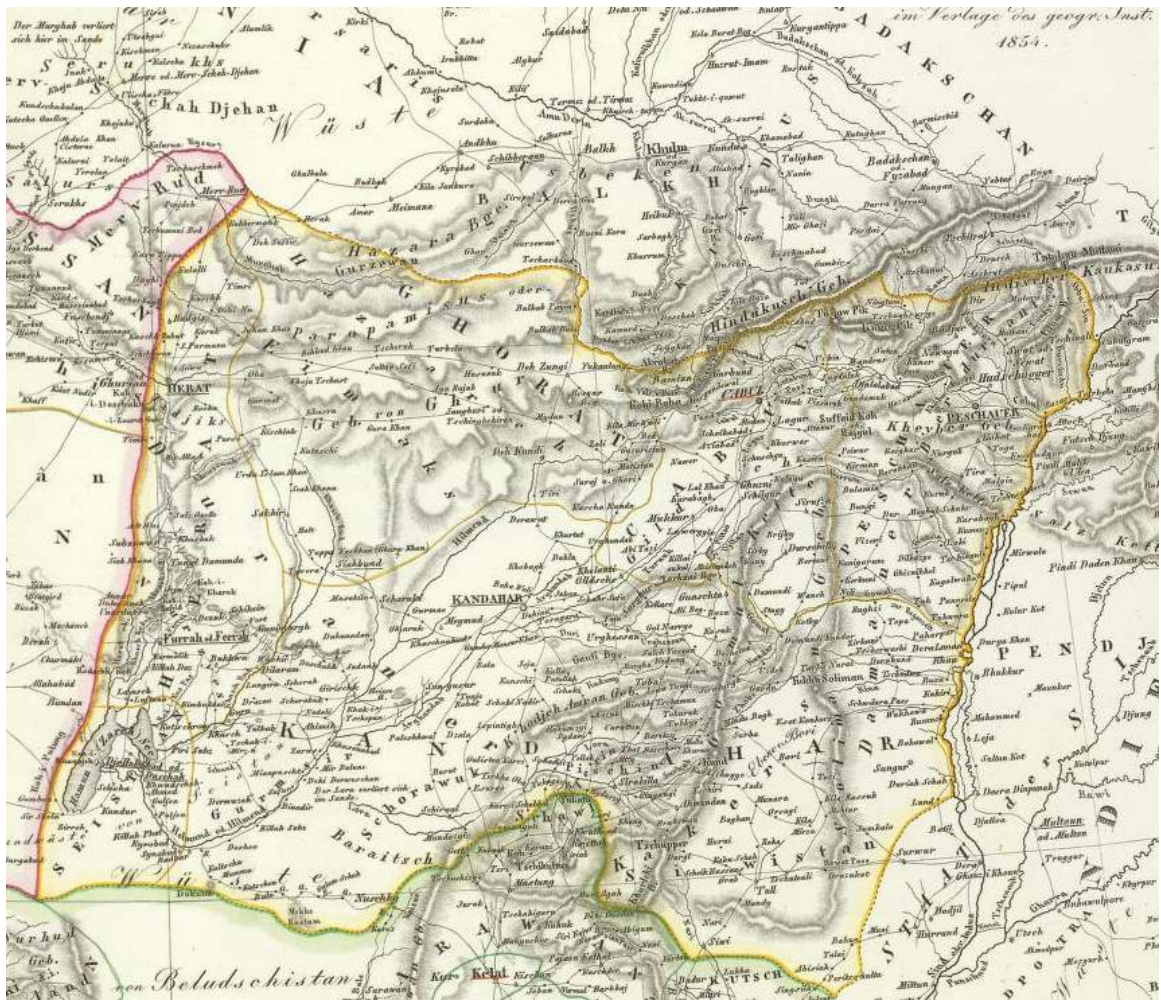
نقشه (77) – کشور کابل که افغانستان در جنوب آن قرار دارد، در سال 1851 م.



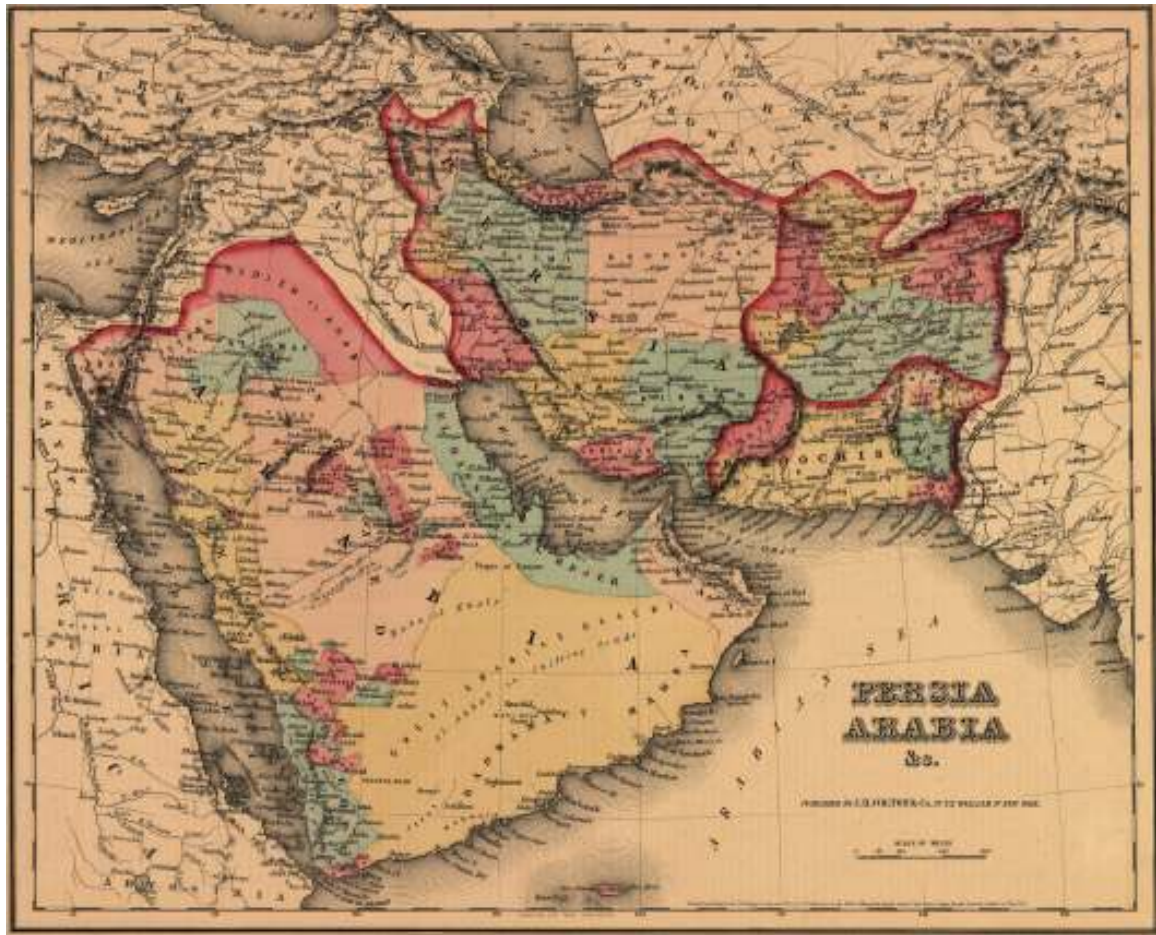
1854.

<http://memory.loc.gov/ammem/index.html>

نقشه (78) - پرشیا و افغانستان در سال 1854 میلادی که مطابقت کامل با نقشه سال 1846 میلادی دارد ولی غورات شامل افغانستان شده است و در پایین بمقیاس بزرگتر نشان داده شده است.



نقشه (79) - افغانستان شامل غور ات، هرات، کابل و کندهار در سال 1854 م.



1855

<http://www.loc.gov/tr/geogmap/pub/afghanistan.html>

<http://memory.loc.gov>

نقشه (80) - پرشیا و عربیا در سال 1855 میلادی. کابل در پایین بمقیاس بزرگتر نشان داده شده که افغانستان در قسمت جنوبی آن قرار داشته و شمال هندوکش شامل آن نیست.



<http://memory.loc.gov>

نقشه (82) - پرشیا و کابل که مشابهت به نقشه سال 1855 میلادی دارد. قسمت کابل در پایین بمقیاس بزرگتر نشان داده شده - افغانستان منطقه ایست در جنوب آن و شمال هندوکش شامل آن نیست.



نقشه (83) – کشور کابل و موقعیت افغانستان در جنوب آن در سال 1855 م.



<http://www.1uptravel.com/worldmaps/history-asia6.html>

نقشه (84) - پرشیا و افغانستان در سال 1856 میلادی با وضاحت ، دقت کم نظیر و مقیاس بزرگ در سایت آن وجود دارد. ساحه افغانستان بمقیاس بزرگتر در پایین نشان داده شده و شمال هندوکش مربوط بخارا است.



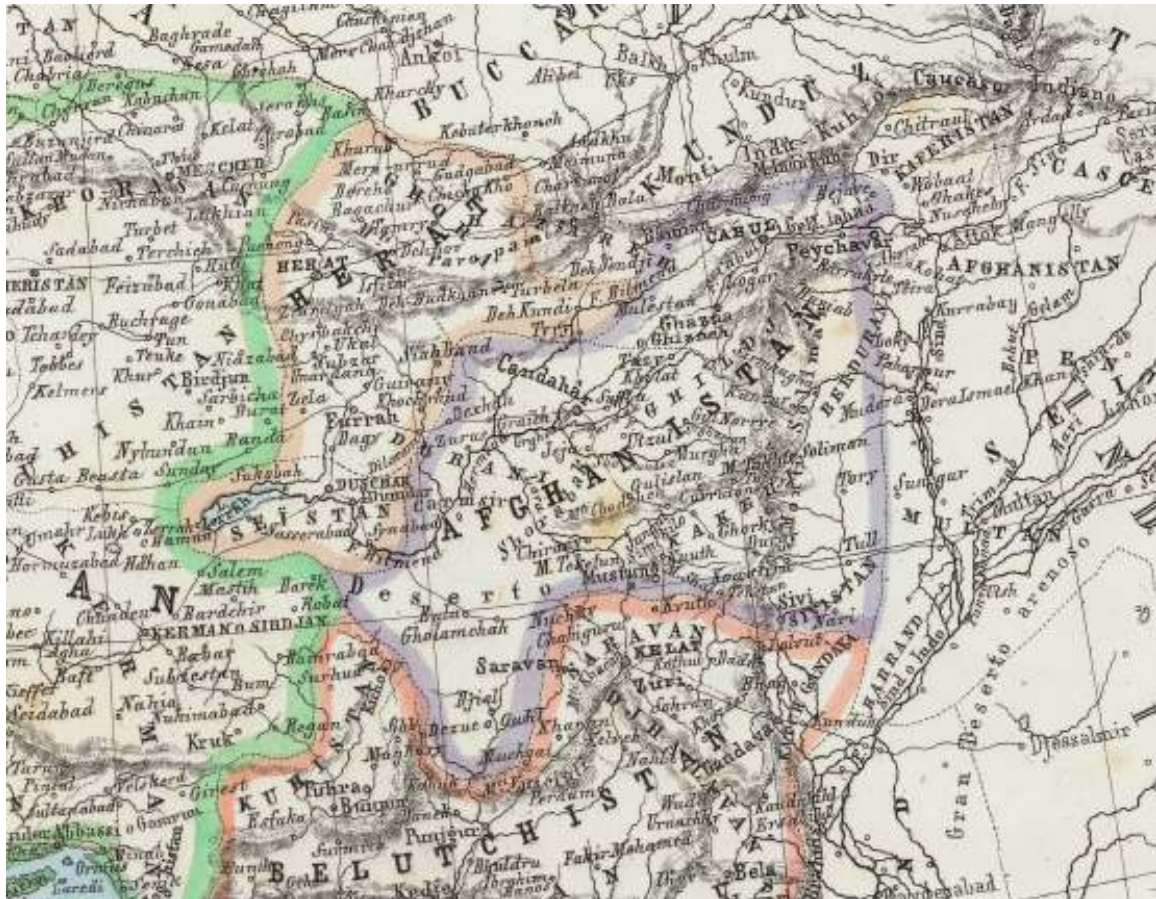
نقشه (85) – ساحه افغانستان در سال 1856 م.



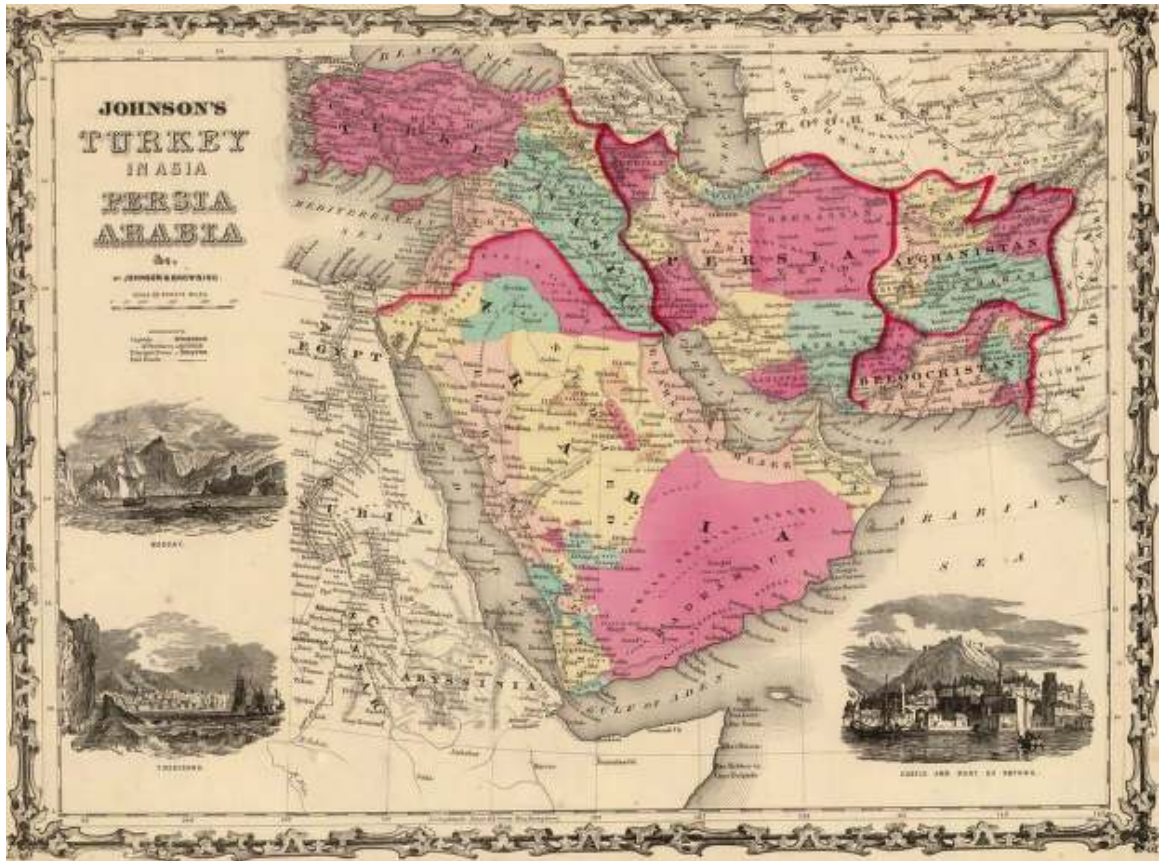
1856

<http://www.davidrumsey.com/Afghan.htm>

نقشه (86) – ترکیه، عربیاء، پرشیا، افغانستان، هرات و بلوچستان در سال 1856 میلادی. افغانستان در پایین بمقیاس بزرگتر نشان داده شده و در برگیرنده کابل و کندهار است (در این نقشه معلومات ارزشمندی در مورد هر یک از کشورهای متذکره داده شده است).



نقشه (87) – افغانستان دربرگیرنده کابل و کندهار (نام افغانستان در ایالت سیکه نیز دیده میشود). هرات (دربرگیرنده غور و سیستان) نیز مثل افغانستان کشوری یا حکومتی؟ جداگانه است، در سال 1856 م.



<http://www.davidrumsey.com/Afghan.htm>

نقشه (88) – ترکیه، پرشیا و عربیاد رسال ؟ 1860 میلادی (این نقشه از نگاه ساحه کاملاً مشابه نقشه سال 1855 میلادی است ولی افغانستان جانشین کابل شده است). افغانستان بمقیاس بزرگتر در پایین نشان داده شده است که در برگیرنده ایالات هرات، سیستان، کندهار، کابل و غور ات بوده و شمال هندوکش شامل آن نیست.



نقشه (89) – افغانستان شامل ایالات هرات، سیستان، کندهار، کابل و غوروات
بوده و شمال هندوکش شامل آن نیست، در سال 1860 م.

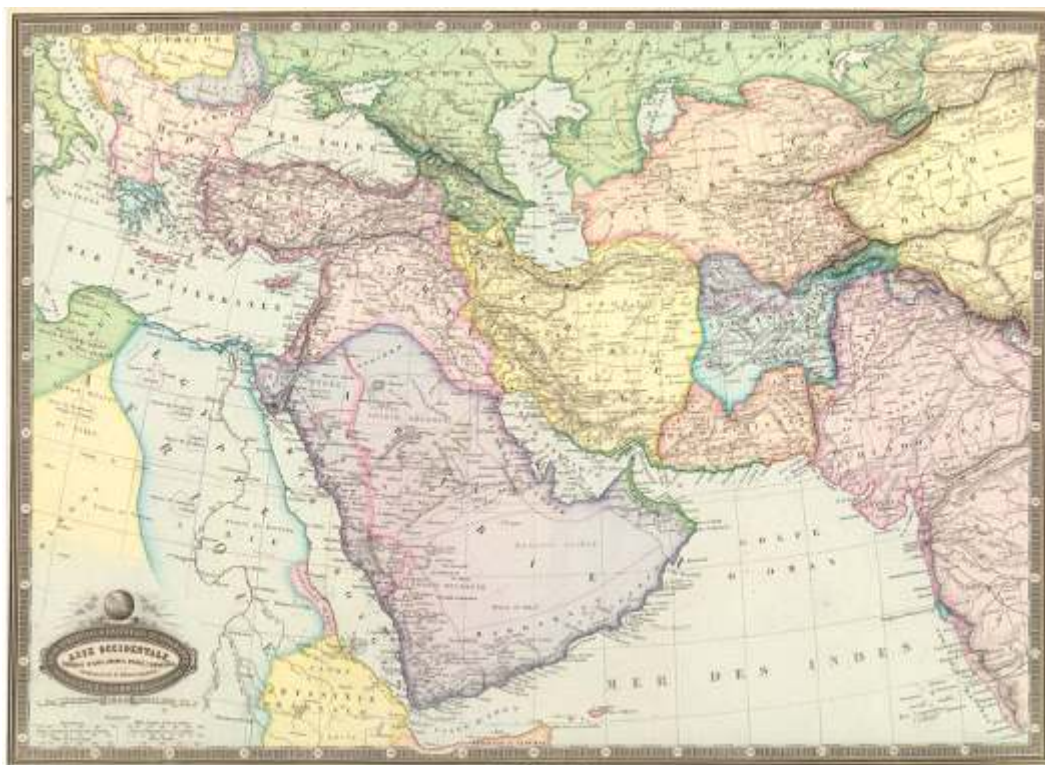


<http://www.davidrumsey.com/maps2887.html>

نقشه (90) - پرشیا، ترکیه، افغانستان و بلوچستان در سال 1860 میلادی (این نقشه نیز مشابه نقشه های سال 1855 میلادی است ولی افغانستان جانشین کابل شده است). افغانستان در پایین بمقیاس بزرگتر نشان داده شده که شامل هرات، کابل و کندهار بوده و شمال هندوکش شامل آن نیست.



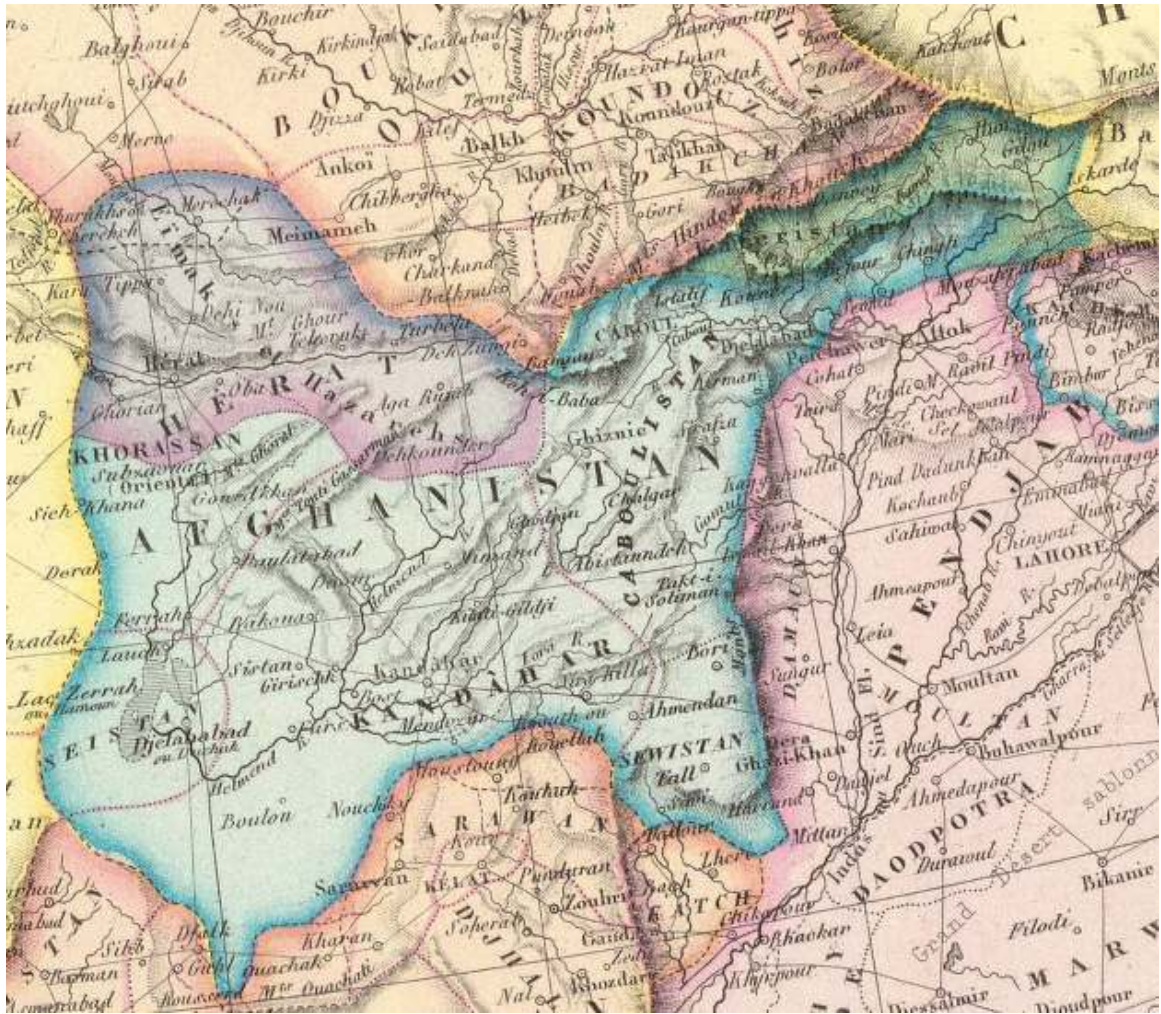
نقشه (91) - افغانستان که شامل هرات، کابل و کندهار است، در سال 1860 م.



1860

<http://www.davidrumsey.com/Afghan.htm>

نقشه (92) – ترکیه، عربی، پرشیا و ترکستان در سال 1860 میلادی. افغانستان در پایین بمقیاس بزرگتر نشان داده شده که شامل هرات؟، سیستان، کندهار و کابلستان بوده و شمال هندوکش بنام کندز مربوط ترکستان است.



نقشه (93) – افغانستان شامل هرات؟، سیستان، کندهار و کابلستان بوده و شمال هندوکش بنام کندز مربوط ترکستان است، در سال 1860 م.

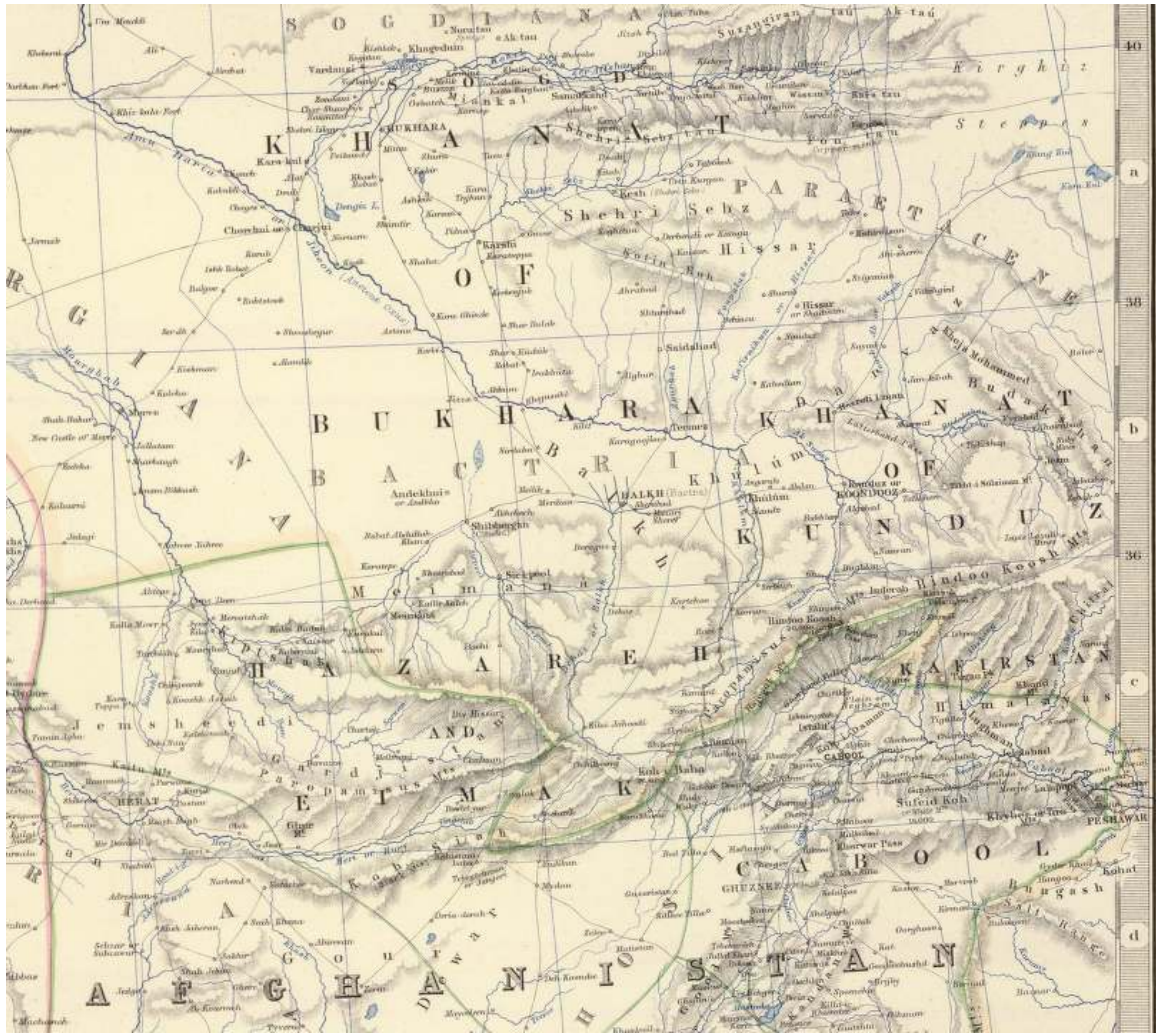


<http://www.davidrumsey.com/Afghan.htm>

نقشه (94) – پرشیا و افغانستان در سال ؟ 1861 میلادی. افغانستان در پایین
بمقیاس بزرگتر نشان داده شده است.



نقشه (95) - افغانستان. مناطق هزاره و ایماق و کابل برجسته نشان داده شده و شمال هندوکش بنام "خانات کندز" بمقیاس بزرگتر در پایین نشان داده شده که مربوط "خانات بخارا" است، در سال 1861 م.

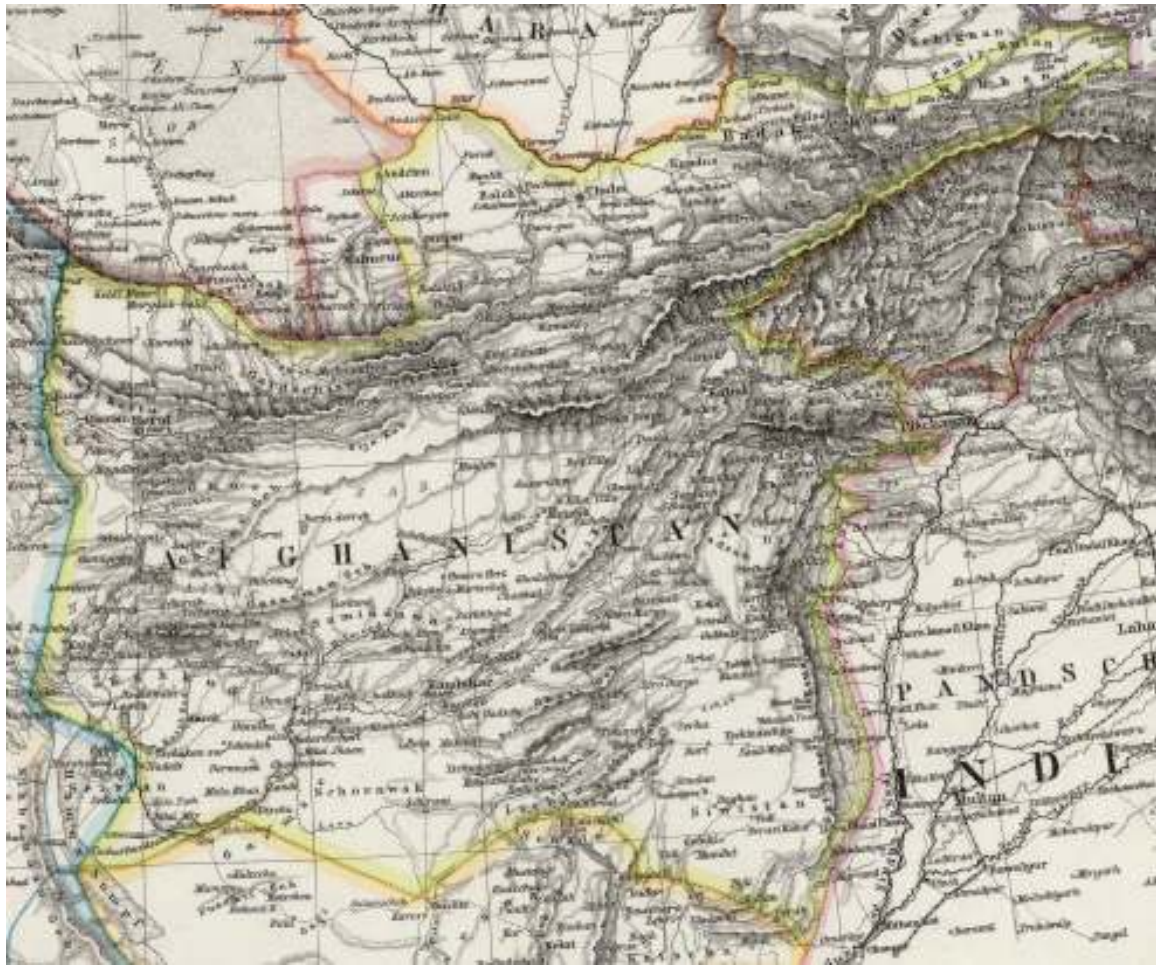


نقشه (96) – شمال هندوکش بنام "خانات کندز" مربوط "خانات بخارا" است،
 در سال 1861 م.

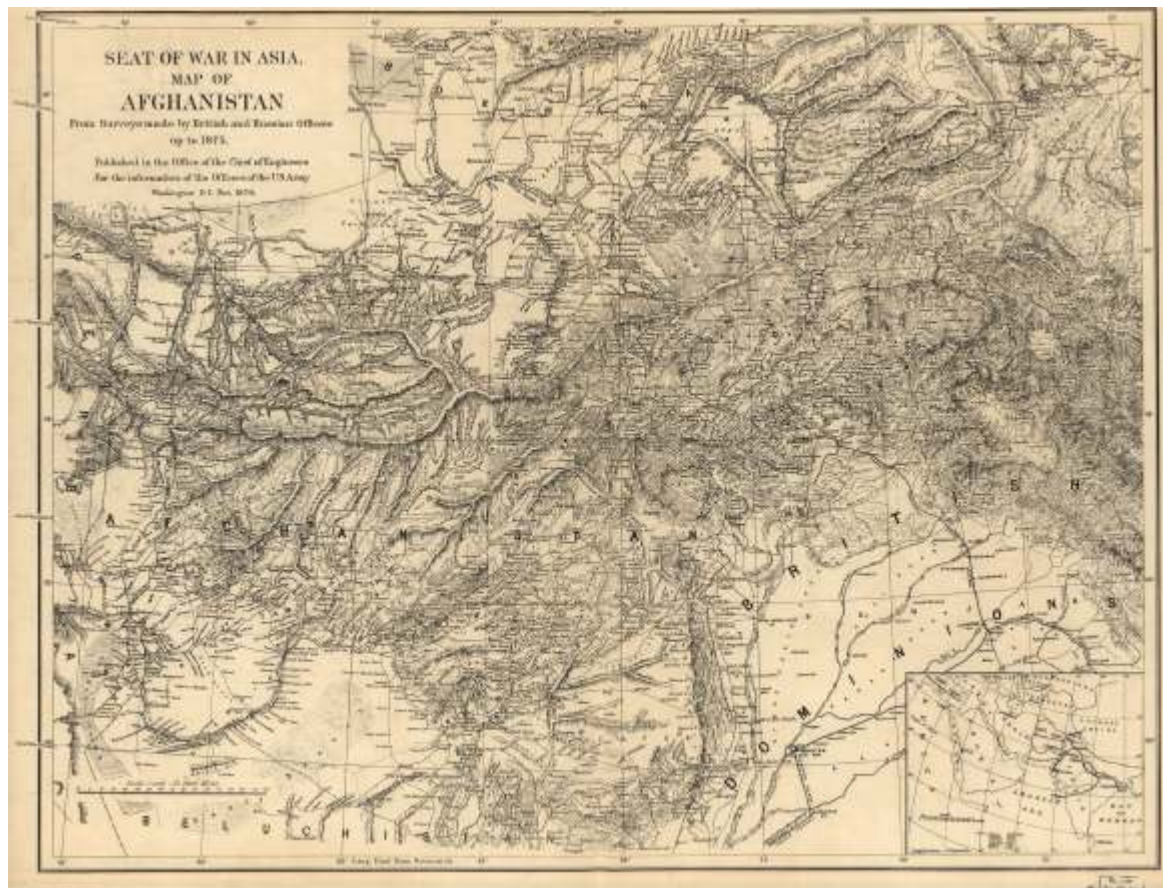


<http://www.davidrumsey.com/Afghan.htm>

نقشه (97) – نقشه ایران و توران: پرشیا، افغانستان، بلوچستان و ترکستان در سال 1875 میلادی. افغانستان در پایین بمقیاس بزرگتر نشان داده شده است.



نقشه (98) – افغانستان (کافرستان و قسمتی از بدخشان شامل آن نیست)، در سال 1875 م.



1878.

<http://www.loc.gov/rr/geogmap/pub/afghanistan.html>

<http://memory.loc.gov>

نقشه (99) - افغانستان (بامقیاس بزرگ ووضاحت کامل سرحدات) که الی سال 1875 میلادی توسط سروی کنندگان روسی و برتانوی تهیه گردیده و در شعبه انجیران برای معلومات افسران ارتش امریکا چاپ شده است. واشنگتن دی.سی. سال 1878 میلادی. قسمتی از آن درپایین نشان داده شده است.

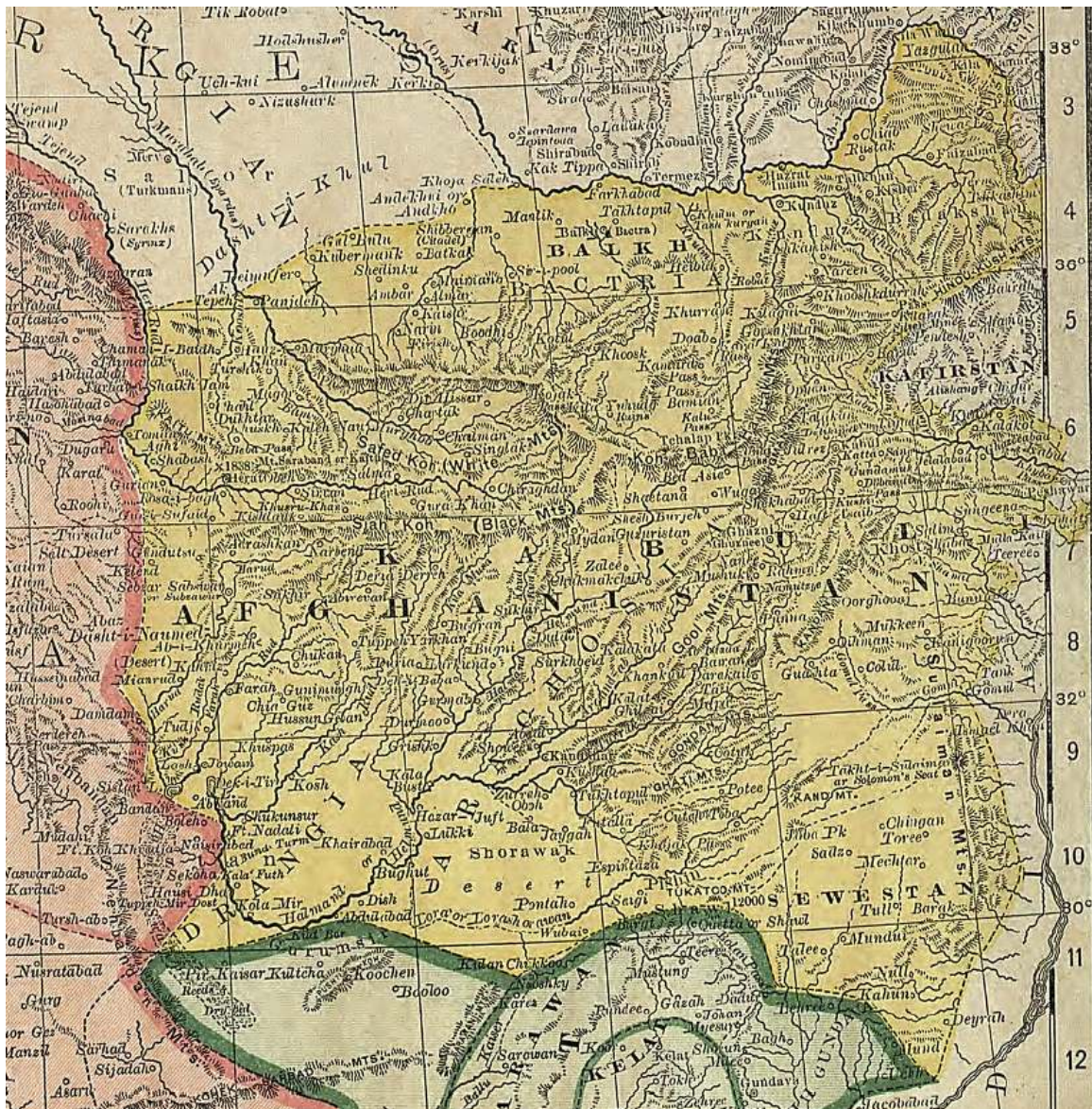


نقشه (100) - قسمت پرشیا، ترکستان، افغانستان و بلوچستان در سال 1875 م.

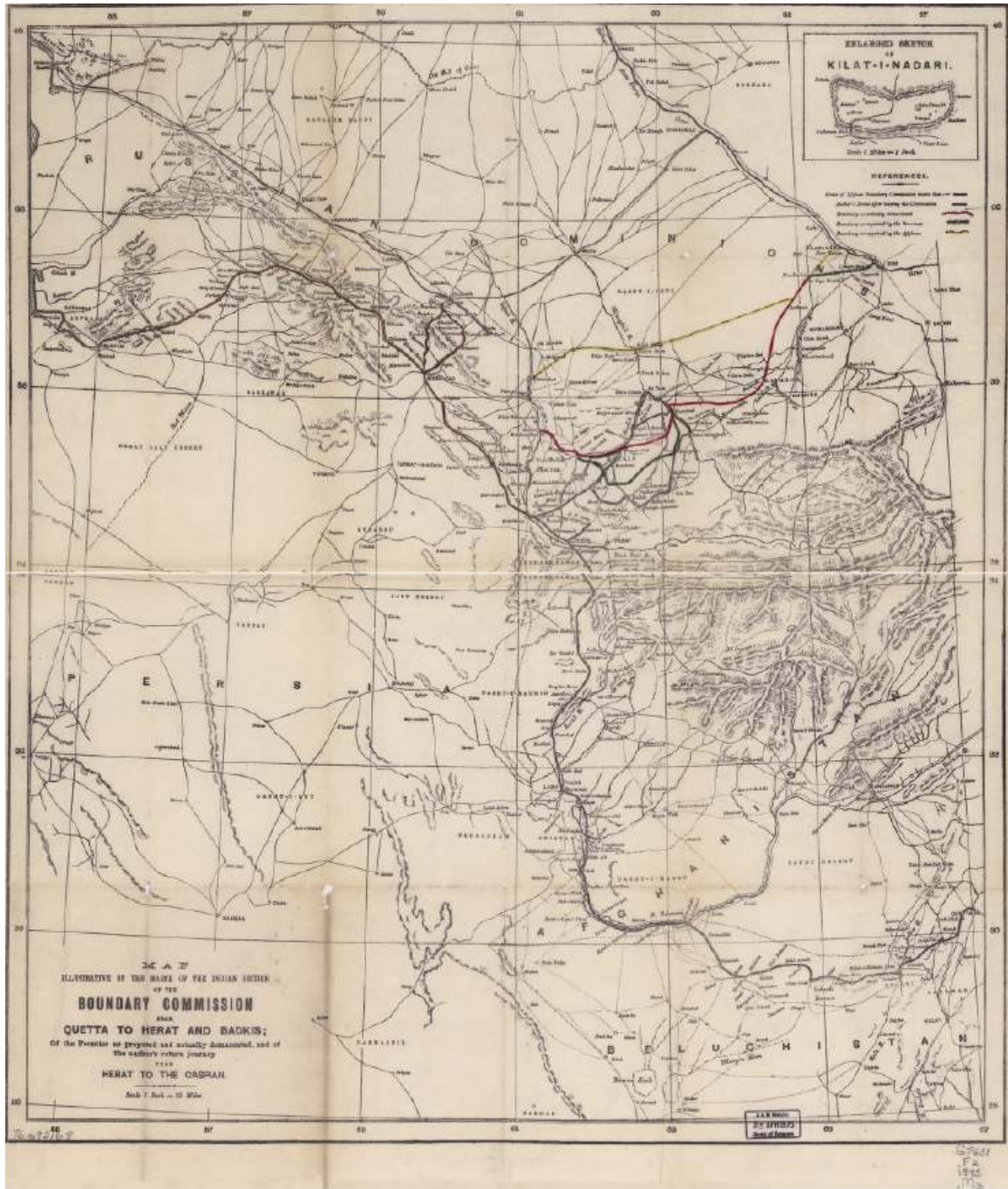


<http://memory.loc.gov>

نقشه (101) - پرشیا و افغانستان در سال ؟ 1881 میلادی. افغانستان در پایین به مقیاس بزرگتر نشان داده شده است.



نقشه (102) – افغانستان (یا کابل؟) که کافرستان شامل آن نیست، در سال 1881 م.



<http://www.loc.gov/rr/geogmap/pub/afghanistan.html>

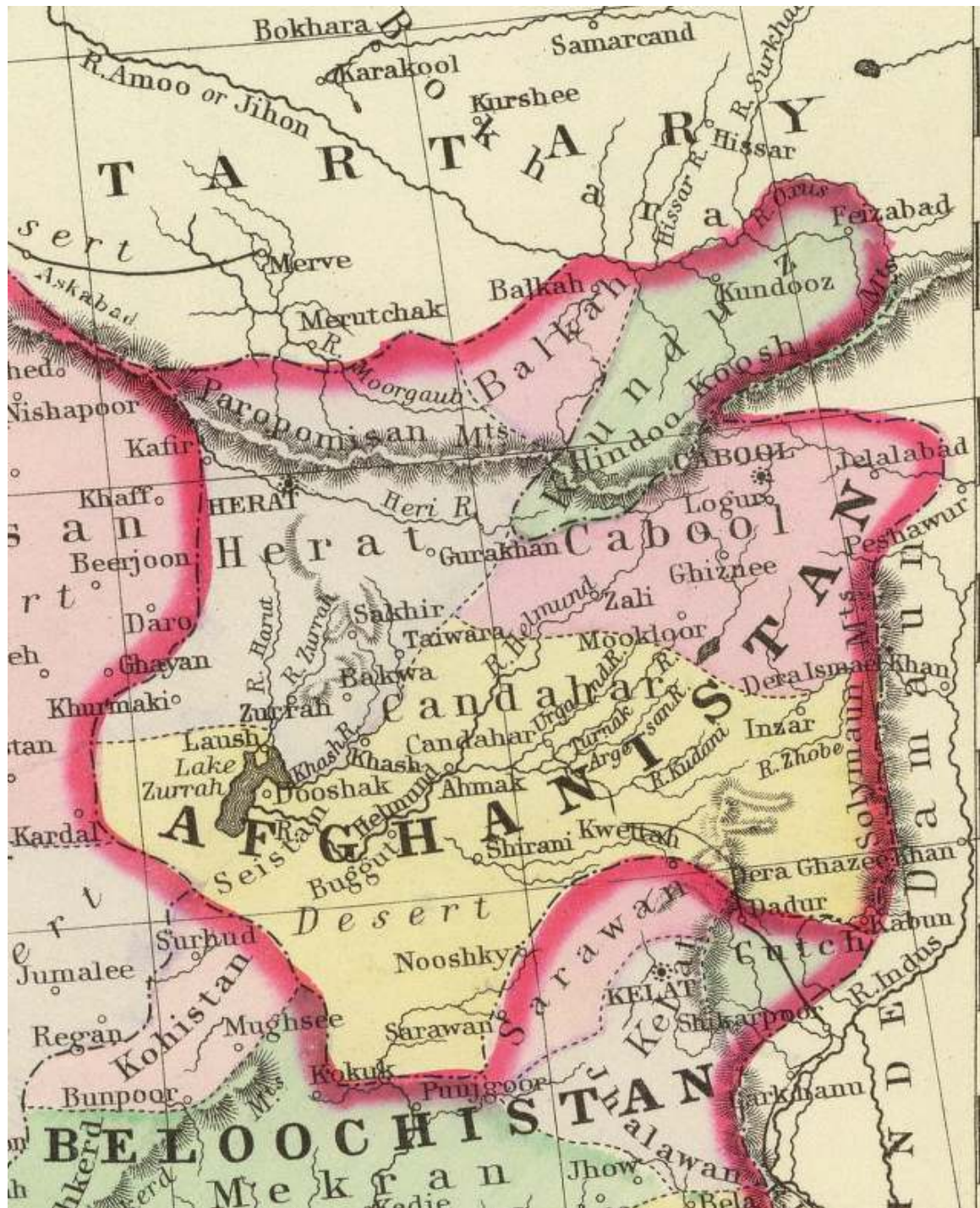
نقشه (103) - نقشه سرحدی از کویته الی هرات و بادغیس در سال 1885 میلادی.



1887

<http://www.davidrumsey.com/Afghan.htm>

نقشه (104) – پرشیا، عربیا، ترکیه، افغانستان و بلوچستان در سال 1887 م. افغانستان بمقیاس بزرگتر در پایین نشان داده شده که شامل ایالات هرات، کندهار، کابل، کندز و بلخ میباشد.



نقشه (105) - افغانستان شامل ایالات هرات، کندهار، کابل، کندز و بلخ در سال 1887 م.



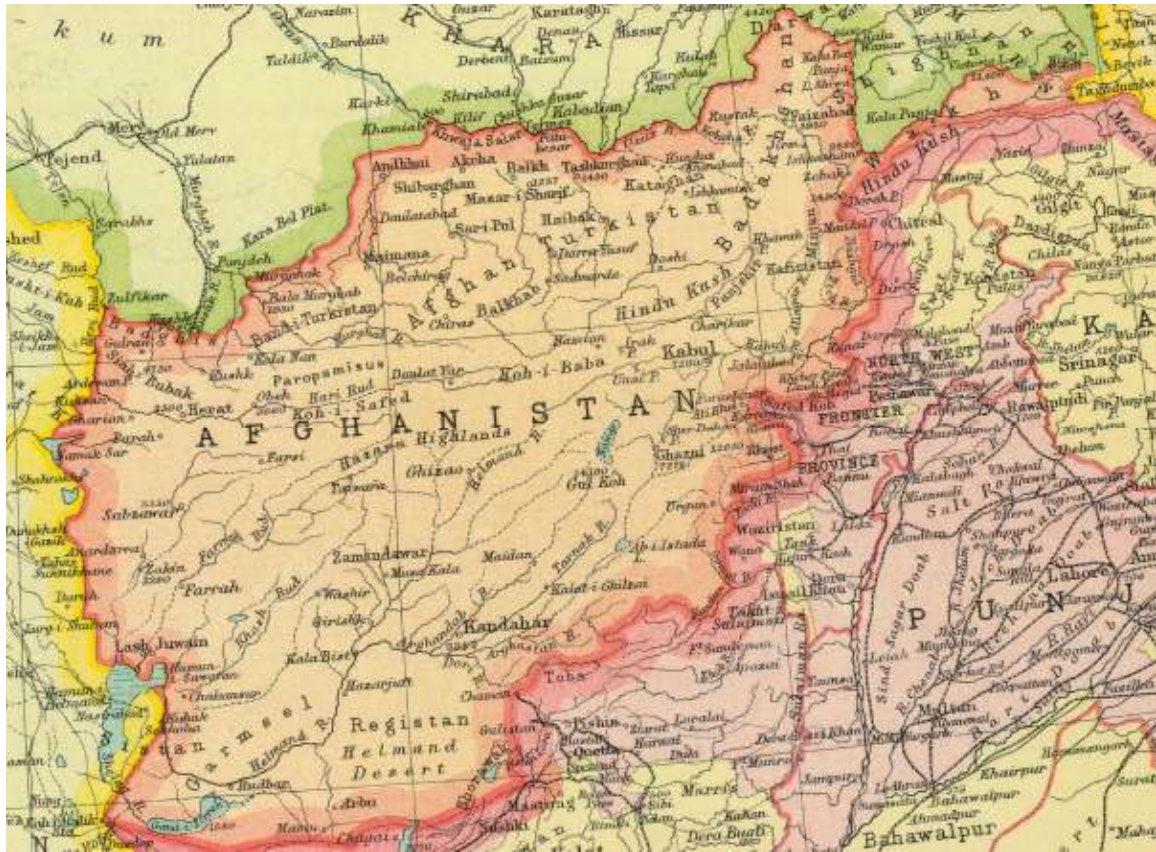
<http://www.loc.gov/tr/geogmap/pub/afghanistan.html>

نقشه (106) - افغانستان و بلوچستان در سال ؟ 1893 میلادی (سال امضای معاهده دیورند).



<http://memory.loc.gov>

نقشه (107) - افغانستان در سال ؟ 1897 میلادی (شمال هندوکش بنام ترکستان افغانی یاد میشود).



<http://www.davidrumsey.com/Afghan.htm>

نقشه (108) – افغانستان در سال ؟ 1922 میلادی (شمال هندوکش بنام ترکستان افغانی یاد میشود).